

Boletín de la Secretaría de Descentralización y Participación



Descentralización y relacionamiento
institucional



Agendas estratégicas



Participación y fortalecimiento
de capacidades locales



Acompañamiento institucional
y técnico a los municipios



Comunicación



Canelones
Descentralización
y Participación

Abril 2024



Agendas estratégicas

Informe preliminar Agendas Municipales Locales 2023

En el marco de los objetivos estratégicos definidos por la Secretaría de Descentralización y Participación para el quinquenio 2020 - 2025, se comenzó a implementar en los últimos meses del 2023 el dispositivo Agendas Municipales Locales, que busca fortalecer los mecanismos de descentralización y participación ciudadana en los municipios de Canelones.

Para llevarlo a cabo se trabaja en articulación desde el equipo técnico de la Secretaría junto con dos socios clave: el Laboratorio de Teoría U de la Facultad de Economía de la Udelar y el Programa Desarrollo Local de la UCLAEH quienes proponen metodologías innovadoras que fortalecen la construcción colectiva y la integración armónica de necesidades y propuestas.

La **Teoría U** se basa en el enfoque sistémico, donde a través de actividades lúdicas y otras metodologías activas se trabaja en ordenar la información ya existente sobre la comunidad.

La perspectiva sistémica considera las organizaciones como sistemas vivos y dinámicos, en constante posibilidad de transformación.

Con esta metodología se realizan talleres en territorio con grupos representativos de la comunidad.

Por otro lado, el **Programa Desarrollo Local UCLAEH** propone una metodología basada en que los miembros de las localidades identifiquen quiénes son los actores y cuáles son sus iniciativas, qué futuro quieren para su comunidad, sus fortalezas, cuáles son las prioridades para el bienestar local, las oportunidades y restricciones y qué podemos hacer y con quiénes para aprovechar las oportunidades y superar las restricciones.

Se trata de alcanzar respuestas consensuadas a estas grandes preguntas, los actores locales que participen de los talleres serán protagonistas de este proceso, que implica involucrarse en la elaboración de una agenda común para orientar el desarrollo del territorio, que permita dar pasos concretos en esa dirección, reforzar las iniciativas y proyectos locales, y generar alianzas dentro y fuera del municipio para alcanzar las metas acordadas.

En la siguiente infografía se presentan los datos de octubre a abril, con el fin de guardar una memoria institucional de la implementación y contribuir a un análisis de los aprendizajes para la continuidad del proceso.



Octubre 2023 - abril 2024

17 municipios - 2 comisiones especiales

573
participantes

49
instancias
presenciales

20 reuniones con concejos
y comisiones especiales

7 talleres con la ciudadanía
Laboratorio Teoría U - UdelAR

Municipios con procesos cumplidos

- Comisión Especial Juanicó
- Comisión Especial Del Andaluz
- Toledo
- Salinas *
- Sauce *

* falta instancia de devolución

Municipios reprogramados

- Los Cerrillos
- Atlántida
- Las Piedras

Municipios con agenda confirmada

- Paso Carrasco
- Las Piedras
- Los Cerrillos
- Aguas Corrientes
- Soca
- Ciudad de la Costa
- 18 de mayo
- San Bautista,
- Santa Rosa
- Atlántida
- Aguas Corrientes
- La Floresta
- San Ramón
- Empalme Olmos

42 coordinaciones de reuniones y talleres con municipios

80 coordinaciones con equipos de UdelAR y UCLAEH



Frases y fotografías de los encuentros



Descentralizar la descentralización- descentralizar el Municipio en el Territorio



Trabajar la identidad en un conjunto de identidades sub locales – la diversidad de identidades



Escucha activa en el gobierno local para desarrollarla hacia la población



Visión integral del territorio



La sostenibilidad y la sustentabilidad del desarrollo en cada territorio



Del rol de proveedor al rol articulador del municipio.



Rol articulador: visibilizar problemas, desconexión, principios, todos elementos "cimientos" que permitirán seguir trabajando la identificación de las claves de desarrollo





Ante mayor riesgo, más preparación

Durante el mes de marzo la persistencia de precipitaciones provocó importantes afectaciones en diferentes puntos de nuestro departamento, siendo Santa Lucía, San Ramón y Aguas Corrientes las localidades que sufrieron mayor impacto. En Santa Lucía se evacuaron 64 familias, sumando un total de 137 personas desplazadas, según datos brindados por la Dirección General de Desarrollo Humano. Casi el 20% de su territorio quedó inundado, tal como muestra el gráfico 2.

Localidad	mm
San Ramón	430.5
Migues	334.5
Santa Lucía	338.4
Canelones Chacra Policial	264.4
Santa Rosa	311.6
Sauce	252.6
Toledo	238.2
Atlántida	136.2
Solymer	166.4
Aeropuerto	156.6

El acumulado de lluvia fue superior a 170 mm en varios puntos del departamento, casi el doble que los promedios mensuales.

Desde el 11 al 17 de marzo se presentaron 470 solicitudes de asistencia al Centro Coordinador de Emergencias Departamentales (CECOED) y del 19 al 28 de marzo, 860. Las demandas fueron de diversa índole: saturación del sistema drenaje de pluviales, árboles caídos, problemas vinculados al tendido eléctrico, asistencia a damnificados, evacuaciones y rutas cortadas.



En los períodos de emergencia se requiere un importante nivel de coordinación y mecanismos de actuación claros entre las instituciones y los sectores involucrados. En esta línea, el Gobierno de Canelones ha recorrido un proceso colectivo para la construcción de sus estrategias para la gestión integral del riesgo de desastres con el objetivo de disminuir los riesgos, fortalecer la capacidad de respuesta y consolidar una cultura preventiva en todo el departamento.



La gestión del riesgo de desastres en Canelones

Nuestro departamento es pionero en el país en contar con un **Plan departamental de gestión integral de riesgos**. Es un documento de planificación para orientar las acciones de quienes toman decisiones en la prevención, mitigación, respuesta y anticipación respecto a los eventos adversos que pueden ocurrir en el territorio departamental. Establece responsabilidades y roles para optimizar recursos y fortalecer las capacidades locales en las diferentes etapas del proceso de gestión integral del riesgo.

Combina una mirada prospectiva sobre la gestión integral de riesgos con medidas y estrategias de corto y mediano plazo. Concebido desde un enfoque En Uruguay, el Sistema Nacional de Emergencias (SINAE) juega un papel fundamental como la instancia específica y permanente que coordina las acciones de las instituciones públicas en relación con la gestión integral del riesgo.

El Gobierno Departamental sigue a paso firme consolidando su nivel de articulación territorial en esta temática. Nuestra Secretaría de Descentralización y Participación está trabajando junto a la Dirección General de Gestión Ambiental y los Municipios la instalación de los Comité de Emergencia Municipal.

El Gabinete del Agua

El Gabinete del Agua es un claro ejemplo de cómo se articulan esfuerzos para abordar los desafíos asociados a los riesgos de desastres. Sesionó por primera vez en julio de 2023 y fue creado en cumplimiento del compromiso de la Intendencia para la protección de las cuencas del río Santa Lucía, Laguna del Cisne y arroyo Sarandí, consideradas clave por sus beneficios ecosistémicos de aprovisionamiento de agua de calidad.

A partir de las lluvias que se dieron en marzo, el actual intendente Metediera convocó al Gabinete bajo el lema “las crisis del futuro las prevenimos hoy”. Es un espacio crucial para el análisis de alternativas frente a los desbordes del río Santa Lucía y la situación estructural de la cuenca. La participación de especialistas técnicos en estas discusiones contribuye a fundamentar las decisiones con base en evidencias sólidas.

Todas estas herramientas demuestran el compromiso de la Intendencia de anticiparse a situaciones adversas y adoptar medidas preventivas y de mitigación.





3^{ra} Edición Fondos Participativos Municipales

Proyectos de Participación Comunitaria en el Presupuesto Municipal

Un fondo concursable para los 30 municipios canarios impulsado por nuestra secretaría que busca fortalecer la gestión municipal mediante la implementación de propuestas de iniciativa local, basadas en la participación comunitaria.

En esta 3ra edición del año 2024 **se financiarán**: 3 proyectos de \$100.000, 3 proyectos de \$200.000 y 3 proyectos de \$500.000 (bajo condición de asociatividad entre al menos dos municipios).

Las propuestas serán **evaluadas** por un equipo integrado por referentes de los Vértices de Gestión y la propia Secretaría.

El plazo máximo para presentar las postulaciones es el **viernes 26 de abril de 2024**. Se deberá enviar formulario de postulación y Resolución firmados por el Concejo Municipal a la casilla fondo.descentralizacion@imcanelones.gub.uy.

[LINK A LAS BASES](#)

¿Por qué lo hacemos? Porque es el Objetivo General de la Dirección de Descentralización acompañar el proceso de descentralización en Canelones y el rol de los municipios como articuladores de las políticas públicas en territorio; fomentando procesos participativos, promoviendo el fortalecimiento de las capacidades locales de gestión y el desarrollo territorial en cada localidad y microrregión.

Proyectos seleccionados edición 2023

Cocinas Comunitarias de la Cuenca del Río Santa Lucía: Municipios de Los Cerrillos y Santa Lucía.

Estas localidades identificaron la necesidad de apoyar a productores locales en la elaboración y comercialización de alimentos tradicionales, que son costumbres e identidad de las familias de la zona. Se prevé implementar obras que dispongan una cocina en cada localidad para 40 emprendedores del medio rural, que logre regularizar la situación legal de la producción y un medio de trabajo genuino, aportando a la soberanía alimentaria.

Presupuesto adjudicado: \$500.000





Participación y fortalecimiento de capacidades locales

Paseos Multiculturales: Municipios de Mígues y Nicolich, Ciudad Gral. Líber Seregni.

Proyecto orientado a potenciar el conjunto de emprendedores del territorio, uniendo los conceptos de paseo y feria para fortalecer la cultura, la identidad, la economía social y el intercambio de saberes con un espacio formativo.

Presupuesto adjudicado: \$500.000

Creciendo en Redes: Municipios de Atlántida, Parque del Plata – Las Toscas, La Floresta y Salinas.

Este proyecto consiste en la adquisición de estructuras móviles adecuadas para la comercialización y la creación de una comisión de gestión intermunicipal.

Presupuesto adjudicado: \$500.000

Concejo Municipal de Niñas y Niños: Municipio de Ciudad de la Costa

El cometido de este proyecto es la creación del Concejo Municipal de Niñas y Niños que contribuya con la construcción de espíritu crítico, participativo e inclusivo en la niñez.

Presupuesto adjudicado: \$200.000

Reconocimiento a la Diversidad: Municipio de Las Piedras

Este proyecto tiene por objetivo resignificar la diversidad con la creación de un espacio de convivencia y reivindicación.

Presupuesto adjudicado: \$200.000





Participación y fortalecimiento de capacidades locales

Cerramiento Exterior de la Casa de la Cultura: Municipio de Empalme Olmos

Este proyecto impulsa la puesta en valor de un sitio de referencia para el territorio y la ciudadanía, La Casa de la Cultura, mejorando la seguridad y el cuidado con la colocación de tejido perimetral, portón, tintes decorativos, rejas en puertas y ventanas.

Presupuesto adjudicado: \$ 200.000

Circuito Aeróbico: Municipio de Aguas Corrientes

Este proyecto apunta a crear un espacio para la promoción de la salud y la socialización intergeneracional con un circuito aeróbico sobre la acera lateral de la calle 18 de Julio.

Presupuesto adjudicado: \$100.000

Juan Pedro Tapié Piñeiro, su obra y legado: Municipio de San Ramón

Este proyecto apunta a aportar a la identidad local y el sentido de pertenencia de los pobladores de la localidad.

Presupuesto adjudicado: \$100.000





Participación y fortalecimiento de capacidades locales

Encuentro Nacional de Promotores de Huertas Comunitarias y Educativas



El tercer Encuentro Nacional de Promotores de Huertas Comunitarias y Educativas se realizó el 6 y 7 de abril en el Centro Agustín Ferreiro, ubicado en el Municipio de Pando. En esta oportunidad, Canelones fue sede del encuentro que busca promover la seguridad y soberanía alimentaria, la educación ambiental y el desarrollo sustentable a través de la implementación de huertas agroecológicas en escuelas, municipios y hogares.

Cultivar para transformar

La Intendencia de Canelones participa de este encuentro desde su primera edición, realizada en el 2021, y desde entonces viene implementando el curso para formación de promotores de huertas comunitarias y educativas Cultivar para transformar, que tiene como objetivo contribuir a la formación de agentes comunitarios y educadores que promuevan y fortalezcan el desarrollo de huertas agroecológicas inclusivas y regenerativas en áreas urbanas y peri-urbanas.

Más de 200 personas de Salto, Paysandú, Durazno, Colonia, Florida, Treinta y Tres, Cerro Largo, Maldonado, Montevideo y Canelones, estuvieron reunidas en un fin de semana de encuentro. En simultáneo se celebró el encuentro de los promotores de huertas comunitarias educativas (que cuenta con 10 sedes en todo el país) que coincidió con el encuentro nacional de la Red Nacional de Huertas Comunitarias.

El sábado ambos encuentros tuvieron su agenda independiente, mientras que el domingo se trabajó conjuntamente en un diagnóstico territorial.





Acompañamiento institucional y técnico a los municipios

La información a tu alcance

El Gobierno de Canelones pone a disposición para la población diferentes canales de comunicación para facilitar el **acceso a la información pública**. A continuación te presentamos un sitio web, un mapa interactivo y dos aplicaciones con información relevante para tu vida diaria o tu estadía en nuestro departamento.

 **Obra Canelones** Sitio web con información sobre las **obras** que se están desarrollando en el departamento.

obracanelones.uy

A través del buscador y el mapa interactivo se puede conocer el estado de avance de los distintos proyectos en ejecución y las obras próximas a iniciar, así como el impacto de estos cambios en el día a día de los y las vecinos y vecinas de Canelones. Se encuentran las obras de infraestructura vial e hidráulica, las de arquitectura y acondicionamiento de espacios públicos.



Recolección de residuos

Mapas interactivos de cada municipio con los días y horarios de **recolección de residuos** en las diferentes zonas.

Recolección de residuos Intendencia de Canelones.



Aplicación (App) para teléfonos móviles Android del **Sistema Integrado de Respuesta a Emergencias en Canelones (SIREC)** que facilita una vía de comunicación para la ciudadanía ante emergencias climáticas con información en tiempo real sobre actualizaciones y el trabajo de los equipos de respuesta.

El SIREC, es un sistema elaborado por el Equipo Técnico de la Intendencia de Canelones con el apoyo del Sinae y ANTEL que tiene como objetivo lograr una gestión eficiente de las situaciones de emergencia climática en el departamento.

[Descárguela aquí.](#)

Canelones Turismo

Descárguela aquí.

Turismo Canelones - Aplicación oficial de Turismo (Gobierno de Canelones) para dispositivos móviles en la que se recoge toda la oferta turística del departamento.

Más información en turismo.canelones.gub.uy.



Portales web municipales

Desde la Secretaría de Descentralización y Participación se brinda apoyo a los municipios para mantener actualizados sus portales web. Estos fueron desarrollados en 2017 dentro del sitio web de la Intendencia y a partir de ese momento la Secretaría ha tenido el rol articulador de fomentar su buen uso y facilitar cualquier necesidad que los municipios puedan tener respecto a la administración y generación de contenidos.

El compromiso incluye un seguimiento cercano, trabajando en estrecha colaboración con las y los funcionarios municipales, proporcionando no solo la capacitación necesaria, sino también garantizando que tengan los permisos adecuados para realizar actualizaciones y modificaciones de manera ágil.

La articulación con otras áreas de la Intendencia es clave en este proceso. Se hacen las gestiones correspondientes con el Área Tecnologías de la Información y Comunicaciones para solucionar cualquier problema técnico que pueda surgir en los portales web municipales. Además, se coordina con diversas direcciones con el fin de mejorar la comunicación institucional de los Municipios.

Este esfuerzo conjunto no solo tiene un impacto interno, sino que también busca cumplir con la ley 18381 de Acceso a la Información Pública, donde se establece la necesidad de contar con portales web actualizados, convirtiéndolos en una herramienta esencial para la transparencia. Garantizar que los municipios cumplan con este requisito fortalece la gestión local, y contribuye al fortalecimiento de la democracia y la participación ciudadana.

Mapa interactivo portales web



Tu MUNICIPIO + CERCA

Construyendo comunidad desde los territorios

Tu municipio + Cerca es una iniciativa de nuestra Secretaría para acercar los servicios de los municipios y dependencias de la Intendencia a todo el departamento.

La propuesta consiste en instalar un espacio fuera del local municipal donde brindar servicios de atención, ingreso de trámites o reclamos, que comúnmente se pueden realizar en el municipio, en horarios y días distintos a los que este está abierto.

Estos espacios se coordinan directamente con los municipios. Con el objetivo de llegar cada vez a más puntos del territorio, en 2023 se implementó con muy buena recepción la participación en ferias vecinales y eventos especiales.

Próximas fechas

Las Piedras - Pueblo Nuevo

Bolivia 823 entre Colman y Meléndez

Fecha: 30 de abril

Horario: 10 a 16 hs

Paso Carrasco - Feria vecinal

Fecha: 5 de mayo

Horario 8 a 13 h

Nicolich - Centro de barrio Aeroparque

Fecha: 4 de mayo

Horario: 15 a 20 hs

Fecha: 11 de mayo

Plaza Fraternidad

15 a 20 hs





Comunicación

Aniversarios en nuestros municipios

La historia es huella de identidad de cada localidad. Señalar los aniversarios es una forma de no perder la perspectiva histórica, conocer las raíces, pero también mirar el presente para pensar un mejor futuro.

2 de mayo - Celebración del aniversario de la ciudad de Tala. Fecha oficial de fundación 4 de febrero.

12 de mayo - Ciudad Liber Seregñi. Acto protocolar a realizarse el 13 de mayo.

La Secretaría en la prensa

Compartimos una selección de entrevistas que diferentes medios locales han realizado a miembros del equipo de la Secretaría. Agradecemos y destacamos la importancia y la labor de los medios que mantienen vivos estos canales de comunicación tan relevantes para la comunidad.

[Entrevista Pablo Pellegrini - Programa Este Sur - TVL Pando](#)




La Secretaría en la web

Espacio en la página del sitio web de la Intendencia de Canelones donde se puede acceder a los proyectos y actividades que se llevan adelante desde la Secretaría. Se podrá encontrar la información sistematizada, ordenada por las líneas de trabajo de la Secretaría.

[¡Acceda al sitio aquí!](#) 

O escanee el código QR para acceder a todas nuestras vías de comunicación.



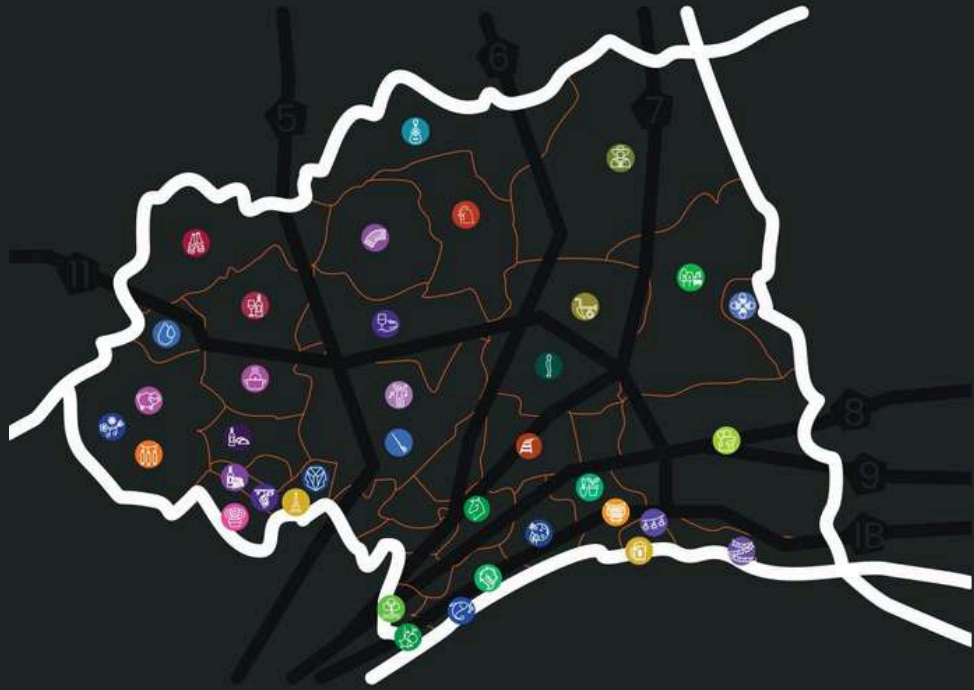
 @DescentralizacionIdC
 @Participacionic
 @descentralizacionidc



Fiestas CANARIAS

Las fiestas, eventos y celebraciones locales de Canelones son parte fundamental de la identidad canaria, arraigada en cada uno de los rincones del departamento.

Toda la información en
turismo.canelones.gub.uy



Acceder a la información pública ES TU DERECHO

Sin discriminación por nacionalidad y sin necesidad de justificar las razones por las que se solicita la información.

En Uruguay existe una ley que garantiza el acceso a la información pública.

Ley N° 18381.



8 ABRIL
entre
LIBROS
edición

25 26 y 27

Centro Cultural Carlitos



MUNICIPIO DE
LAS PIEDRAS



Gobierno de
Canelones



Carlitos
Centro Cultural
Las Piedras

