

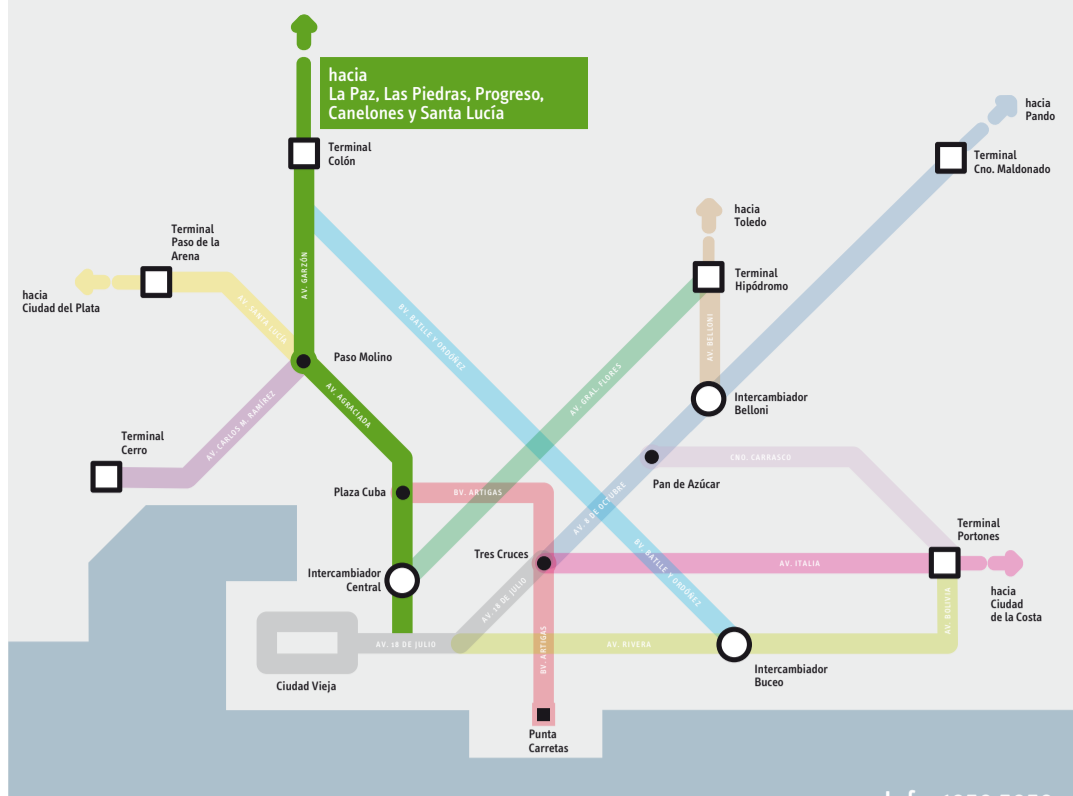
AHORA HAY MÁS CONECTIVIDAD ENTRE CANELONES Y MONTEVIDEO

El Corredor Garzón y la Terminal Colón brindan más movilidad y servicios



Cada vez más conectividad.

Así funcionarán los futuros corredores del Sistema de Transporte Metropolitano en Montevideo.



+Info: 1950 5050

CORREDOR GARZÓN: conocé cómo funcionará.

SEMÁFOROS LED
Los nuevos semáforos permiten acceder seguro a la parada y están sincronizados para optimizar los tiempos de recorrido de los buses.

VIGILANCIA
El corredor cuenta con un sistema de cámaras de vigilancia para un mejor funcionamiento del transporte así como de la seguridad.

NUEVAS VEREDAS
Diseñadas para una movilidad más accesible para todos.

ARBOLADO
Se plantarán nuevas especies de árboles, atendiendo las particularidades de cada zona.

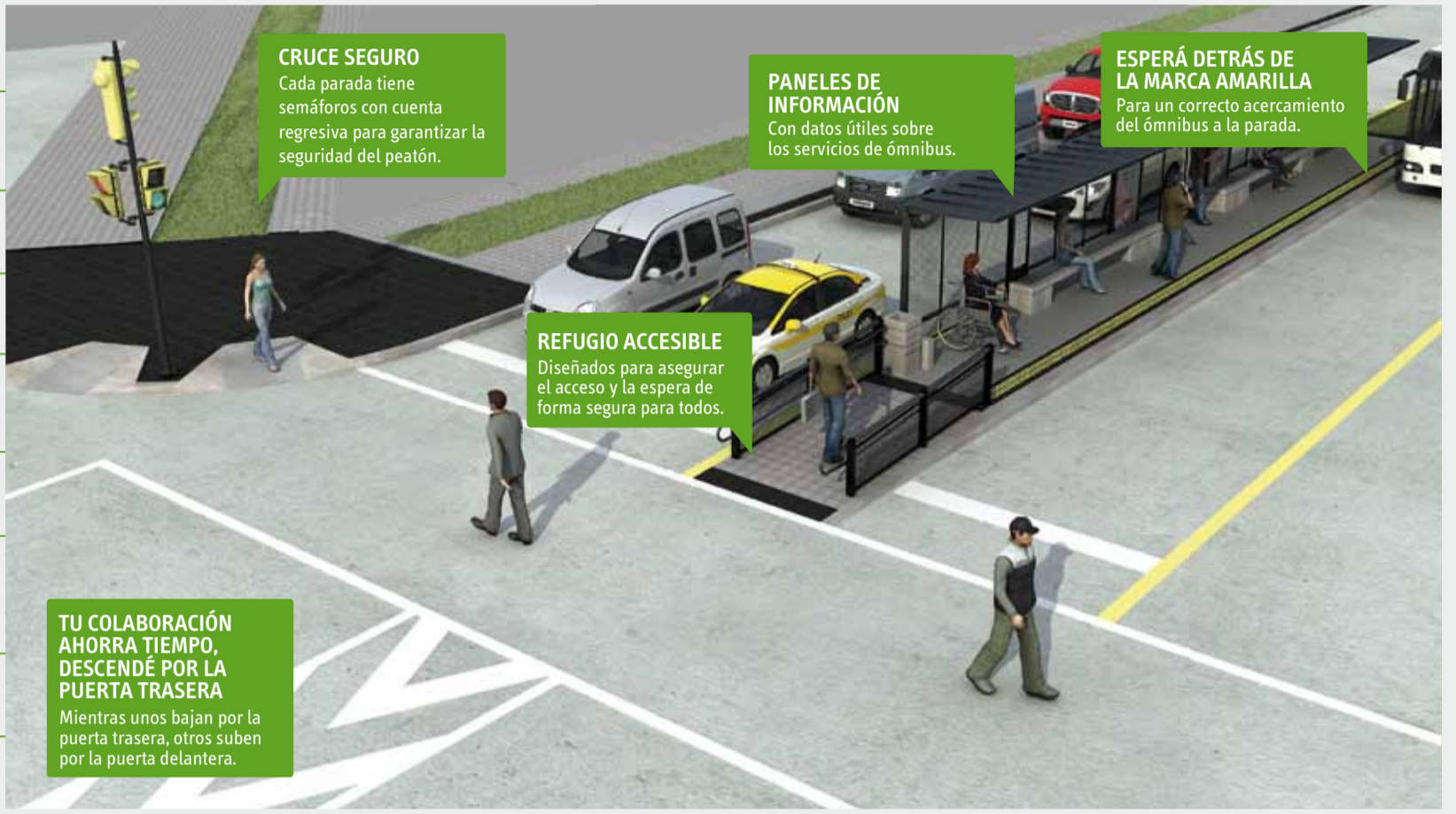
CARRIL EXCLUSIVO
Este carril permite mejorar la seguridad vial y los tiempos de recorrido del transporte de pasajeros y de particulares.

CARRILES PARTICULARES
El nuevo corredor cuenta con carriles específicos para vehículos particulares.

LO QUE NO SE VE
Grandes sectores de infraestructura subterránea renovada: saneamiento, pluviales, suministro de agua potable, gas, energía eléctrica, telefonía y fibra óptica.

ALUMBRADO
Todo el corredor cuenta con nuevas columnas de alumbrado público con lámparas de excelente nivel.

SERVICIOS DE TRANSPORTE
Con el nuevo corredor tenés más opciones, regularidad de horarios y menor tiempo de espera.



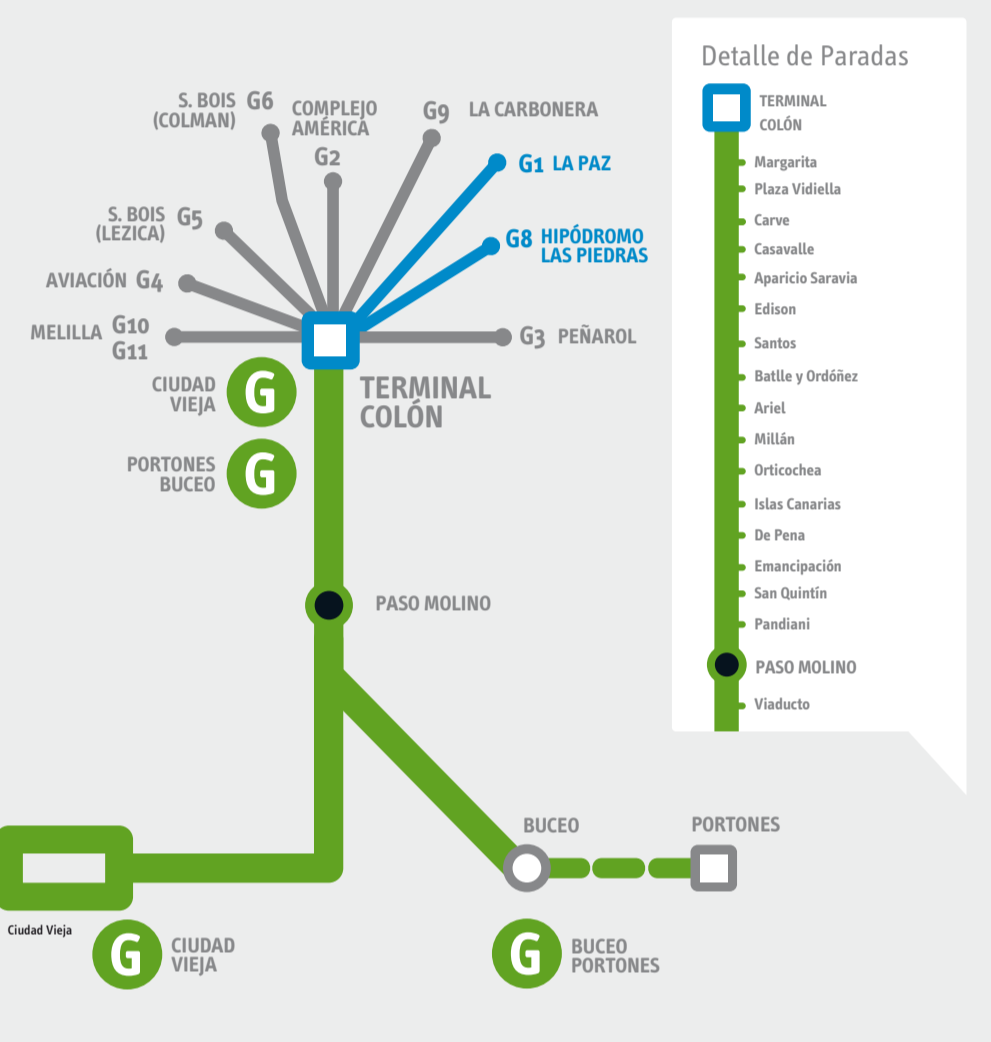
CRUCE SEGURO
Cada parada tiene semáforos con cuenta regresiva para garantizar la seguridad del peatón.

PANELES DE INFORMACIÓN
Con datos útiles sobre los servicios de ómnibus.

ESPERÁ DETRÁS DE LA MARCA AMARILLA
Para un correcto acercamiento del ómnibus a la parada.

REFUGIO ACCESIBLE
Diseñados para asegurar el acceso y la espera de forma segura para todos.

TU COLABORACIÓN AHORRA TIEMPO, DESCENDE POR LA PUERTA TRASERA
Mientras unos bajan por la puerta trasera, otros suben por la puerta delantera.



Detalle de Paradas

- TERMINAL COLÓN
- Margarita
- Plaza Vidiella
- Carve
- Casavalle
- Aparicio Saravia
- Edison
- Santos
- Battle y Ordóñez
- Ariel
- Millán
- Orticochea
- Islas Canarias
- De Pena
- Emancipación
- San Quintín
- Pandiani
- PASO MOLINO
- Viaducto

Nuevas modalidades de viaje con la tarjeta STM

Viaje Combinación Metropolitana - En Terminal Colón se habilita la realización de un tramo más en las líneas del sistema urbano (en el mismo sentido).

Viaje Zonal - Se habilita en la Terminal Colón la realización de un tramo más en el mismo sentido. El destino del viaje será dentro de los límites establecidos para esta modalidad.

NUEVA TERMINAL MULTIMODAL COLÓN

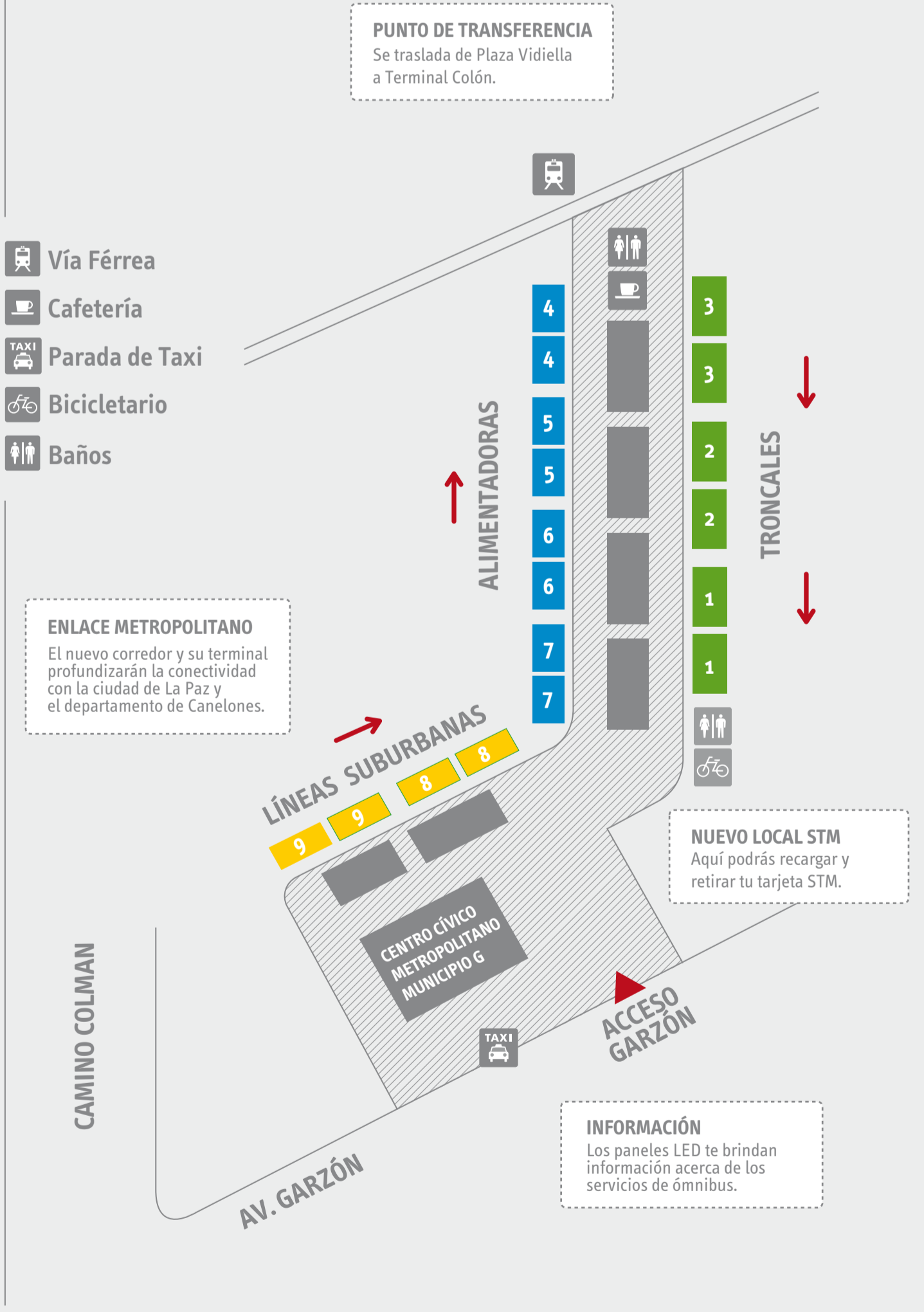
Aquí podrás complementar tus viajes de ómnibus, tren, taxi o bicicleta con una variedad de servicios y en forma segura.



- ANDEN 1**
Hacia C.Vieja - Buceo/Portones
G, D5
- ANDEN 2**
Hacia La Paz
G, G1, D5
- ANDEN 3**
Llegada Terminal Colón
Sólo Descenso
- ANDEN 4**
Hacia Centro - Punta Carretas
L29, 147, 174, 329
- ANDEN 5**
Hacia Centro - Malvín - Portones
2, 145, 148, 526
- ANDEN 6**
Hacia C. América - S. Bois - Melilla
Peñarol - La Carbonera - H. Las Piedras
G2, G3, G4, G5, G6, G8, G9, G10, G11
DE 21 A 5hs.
L29, 2, 145, 147, 148, 174, 329, 526
- ANDEN 7**
Llegada Terminal Colón
Sólo Descenso
- ANDEN 8**
Hacia Canelones (suburbanas)
1A, 3A, 4A, 4D, 4DR, 5D, S3, 230, 809
- ANDEN 9**
Hacia T. Río Branco (suburbanas)
1A, 3A, 4A, 4D, 4DR, 5D, S3, 230, 809

- Vía Férrea
- Cafetería
- Parada de Taxi
- Bicicletario
- Baños

ENLACE METROPOLITANO
El nuevo corredor y su terminal profundizarán la conectividad con la ciudad de La Paz y el departamento de Canelones.



PUNTO DE TRANSFERENCIA
Se traslada de Plaza Vidiella a Terminal Colón.

ALIMENTADORAS

TRONCALES

LÍNEAS SUBURBANAS

CENTRO CÍVICO METROPOLITANO MUNICIPIO G

NUEVO LOCAL STM
Aquí podrás recargar y retirar tu tarjeta STM.

INFORMACIÓN
Los paneles LED brindan información acerca de los servicios de ómnibus.

LISTADO DE PARADAS EN CARRIL EXCLUSIVO

CALLE	ACERA	PARADA	LÍNEAS QUE PARAN
Margarita	este (hacia Colón)	Margarita	G-2-145-147-148-174-329-526-L29-D5
F.Vidiella	este (hacia Colón)	Plaza Vidiella	G-2-145-147-148-174-329-526-L29-D5
Carve	este (hacia Colón)	Carve	G-2-148-174-D5
Cno. Casavalle	este (hacia Colón)	Casavalle	G-2-148-D5
Bv. Aparicio Saravia	este (hacia Colón)	Aparicio Saravia	G-2-148-D5
Cno. Edison	este (hacia Colón)	Edison	G-2-148-D5
Cno. Santos	este (hacia Colón)	Santos	G-2-148-D5
Bv. Battle y Ordóñez	este (hacia Colón)	Battle y Ordóñez	G-2-148-D5
Cno. Ariel	este (hacia Colón)	Ariel	G-2-148-D5
Av. Millán	este (hacia Colón)	Millán	G
María Orticochea	este (hacia Colón)	María Orticochea	G
Av. Islas Canarias	este (hacia Colón)	Islas Canarias	G-409
Cno. Carlos Ma. De Pena	este (hacia Colón)	De Pena	G-409
Emancipación	este (hacia Colón)	Emancipación	G-409
San Quintín	este (hacia Colón)	San Quintín	G-409

CÓMO IR DE LUNES A DOMINGO DE 5 A 21 HS.

TU VIAJE ANTERIOR	AHORA TU VIAJE ES
LÍNEA	LÍNEA DESDE HASTA
130	G Ciudad Vieja Terminal Colón
468	G1 Terminal Colón Portones / Buceo Terminal Colón
145	G1 Ciudadela Terminal Colón
147	G2 Ciudadela Terminal Colón
148	G4 Ciudadela / Ciudad Vieja Terminal Colón
148	G4 Ciudadela / Ciudad Vieja Terminal Colón
174	G5 Punta Carretas Terminal Colón
174	G2 Punta Carretas Terminal Colón
174	G4 Punta Carretas Terminal Colón
174	G6 Punta Carretas Terminal Colón
2	G4 Portones Terminal Colón
2	G5 Terminal Colón
329	G4 Punta Carretas Terminal Colón
329	G5 Punta Carretas Terminal Colón
526	G2 Malvín Terminal Colón
L29	L29 Paso Molino Terminal Colón
L29	L29 Paso Molino Terminal Colón