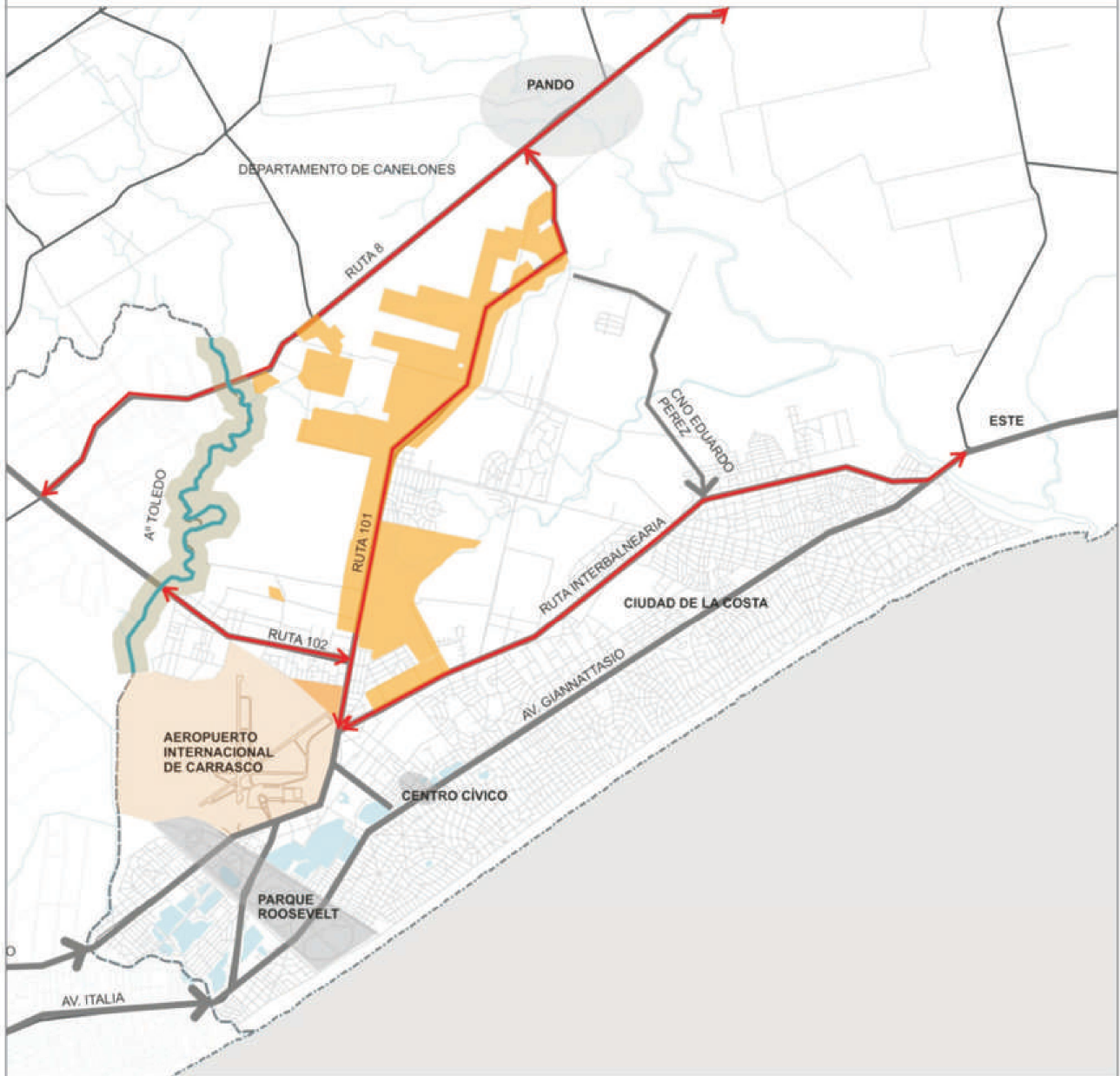


PLANO 1 - ÁMBITO DE ACTUACIÓN

PLAN PARCIAL NICOLICH, AEROPARQUE Y RUTA 101

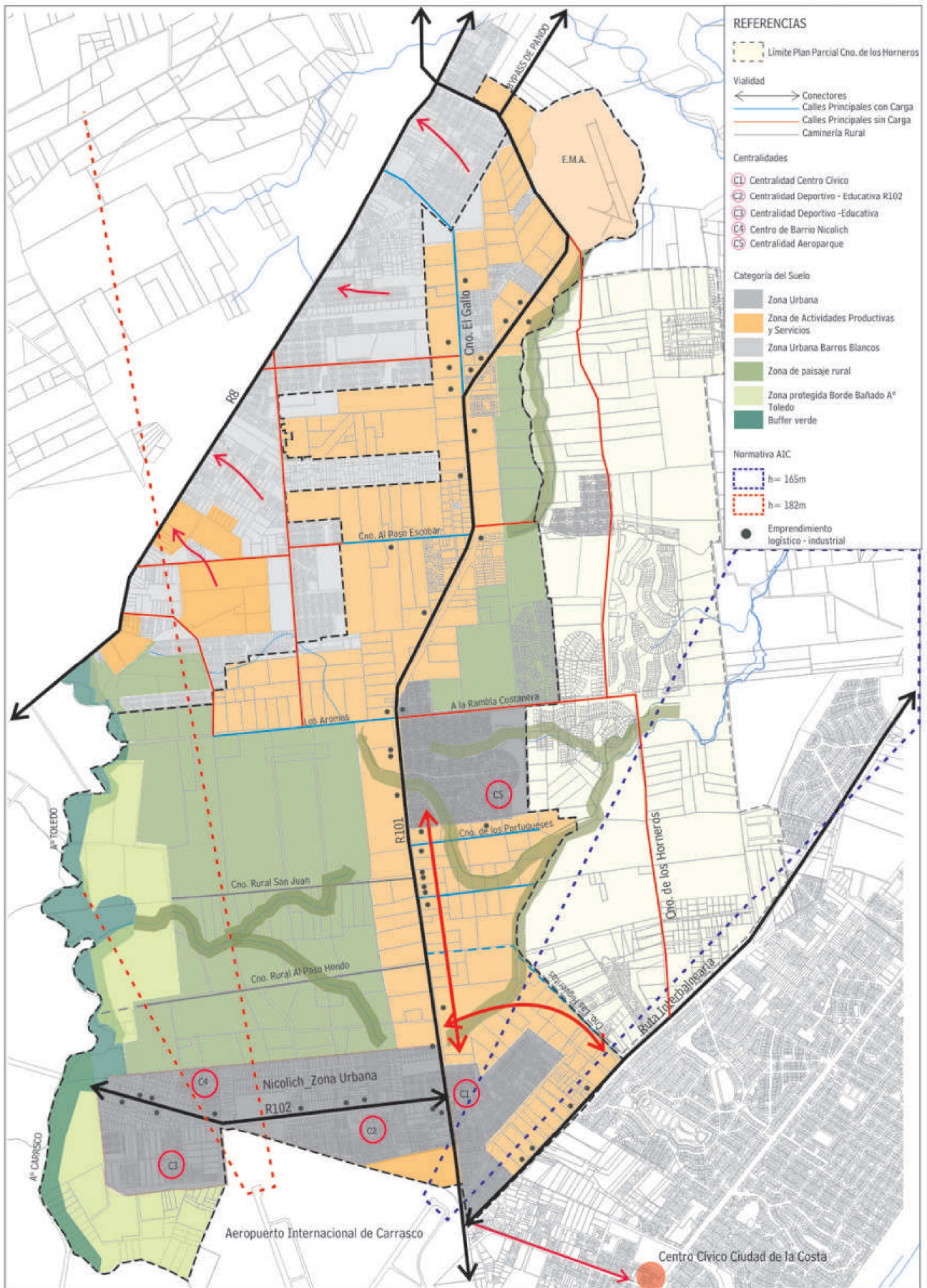




PLANO 2 - ESTRUCTURADORES DEL TERRITORIO

PLAN PARCIAL NICOLICH, AEROPARQUE, R101

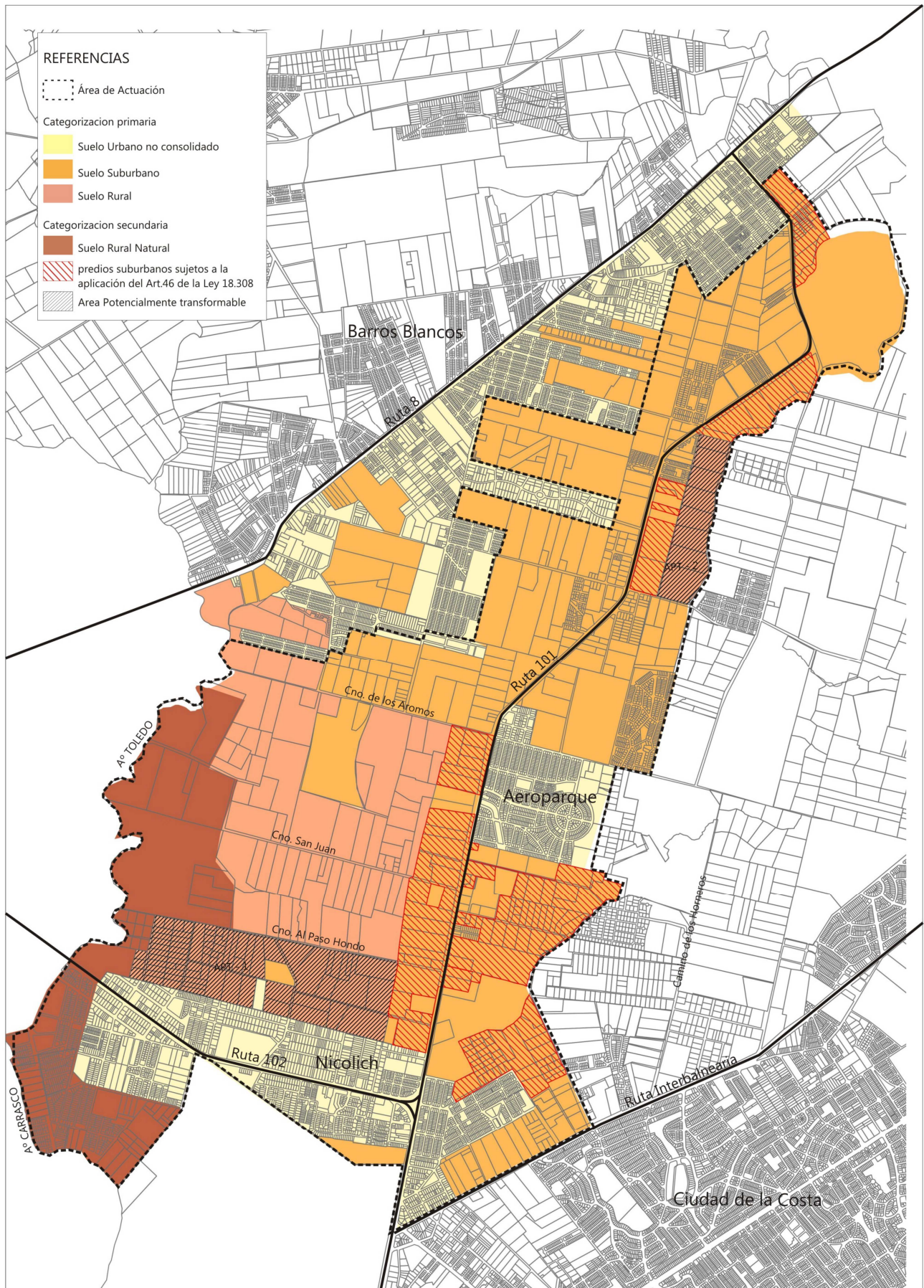




PLANO 3 - MODELO TERRITORIAL

PLAN PARCIAL NICOLICH, AEROPARQUE, R101





PLANO 4 - CATEGORIA DEL SUELO

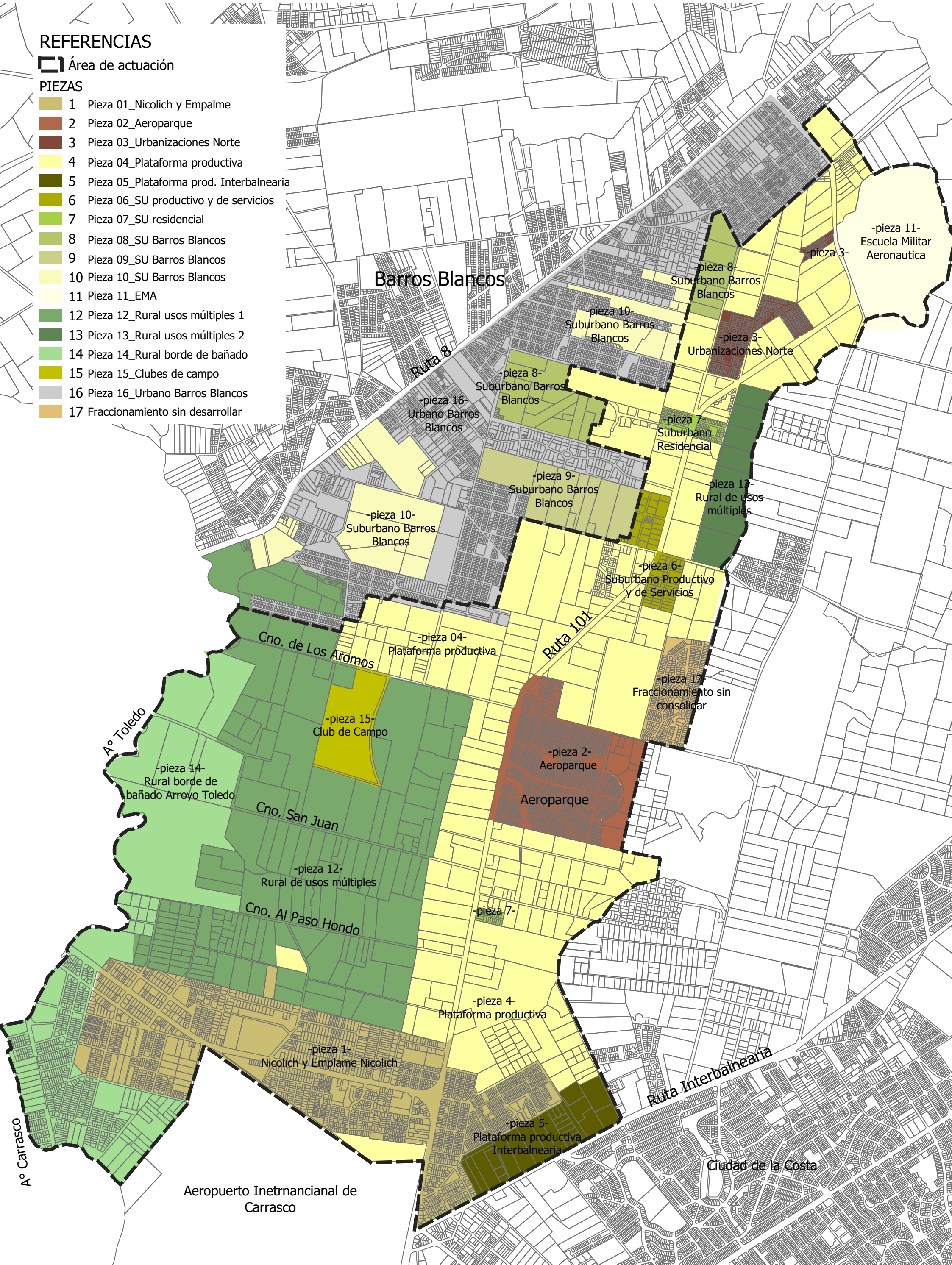


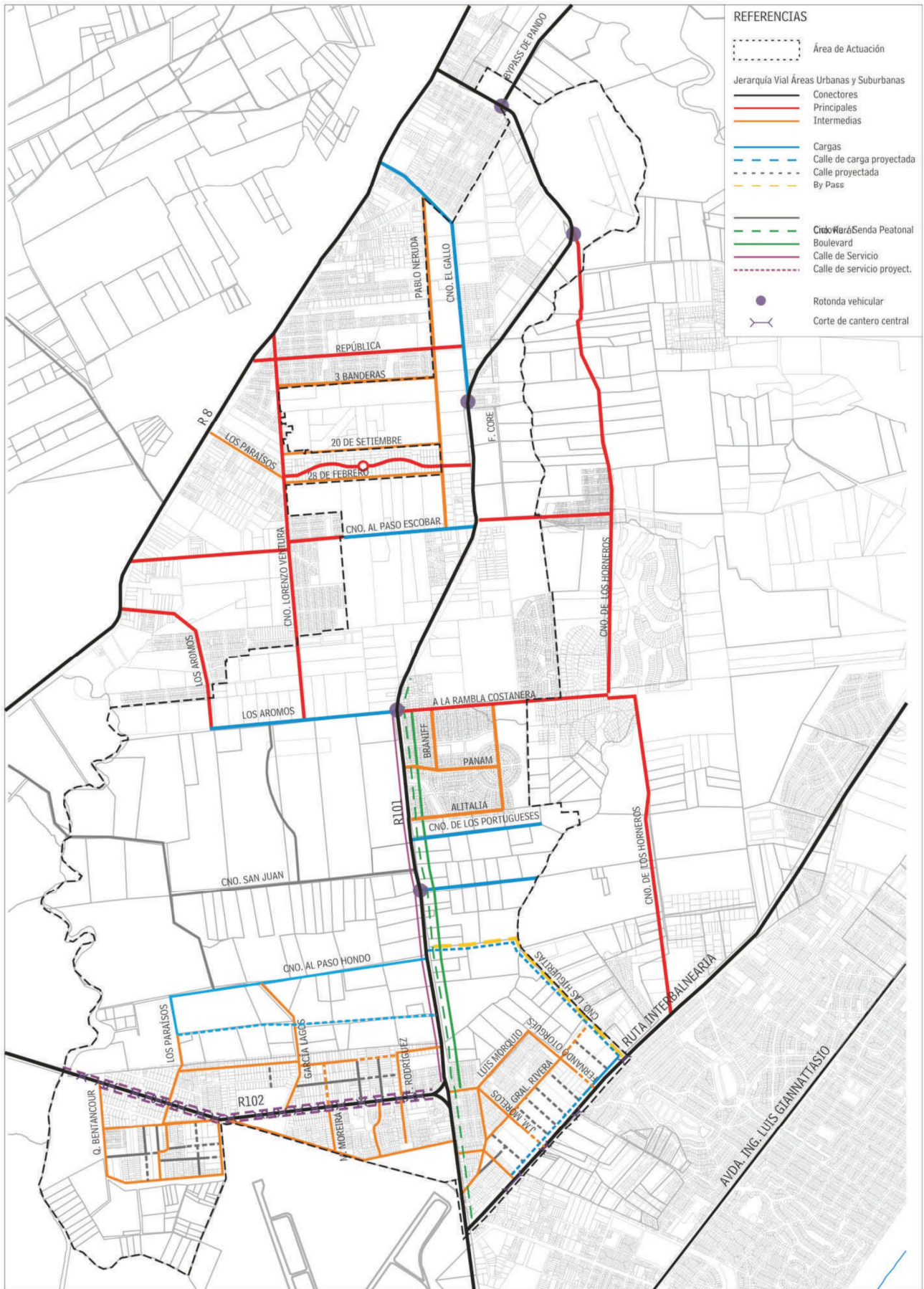
REFERENCIAS

▭ Área de actuación

PIEZAS

- 1 Pieza 01_Nicolich y Empalme
- 2 Pieza 02_Aeroparque
- 3 Pieza 03_Urbanizaciones Norte
- 4 Pieza 04_Plataforma productiva
- 5 Pieza 05_Plataforma prod. Interbalnearia
- 6 Pieza 06_SU productivo y de servicios
- 7 Pieza 07_SU residencial
- 8 Pieza 08_SU Barros Blancos
- 9 Pieza 09_SU Barros Blancos
- 10 Pieza 10_SU Barros Blancos
- 11 Pieza 11_EMA
- 12 Pieza 12_Rural usos múltiples 1
- 13 Pieza 13_Rural usos múltiples 2
- 14 Pieza 14_Rural borde de bañado
- 15 Pieza 15_Clubes de campo
- 16 Pieza 16_Urbano Barros Blancos
- 17 Fraccionamiento sin desarrollar

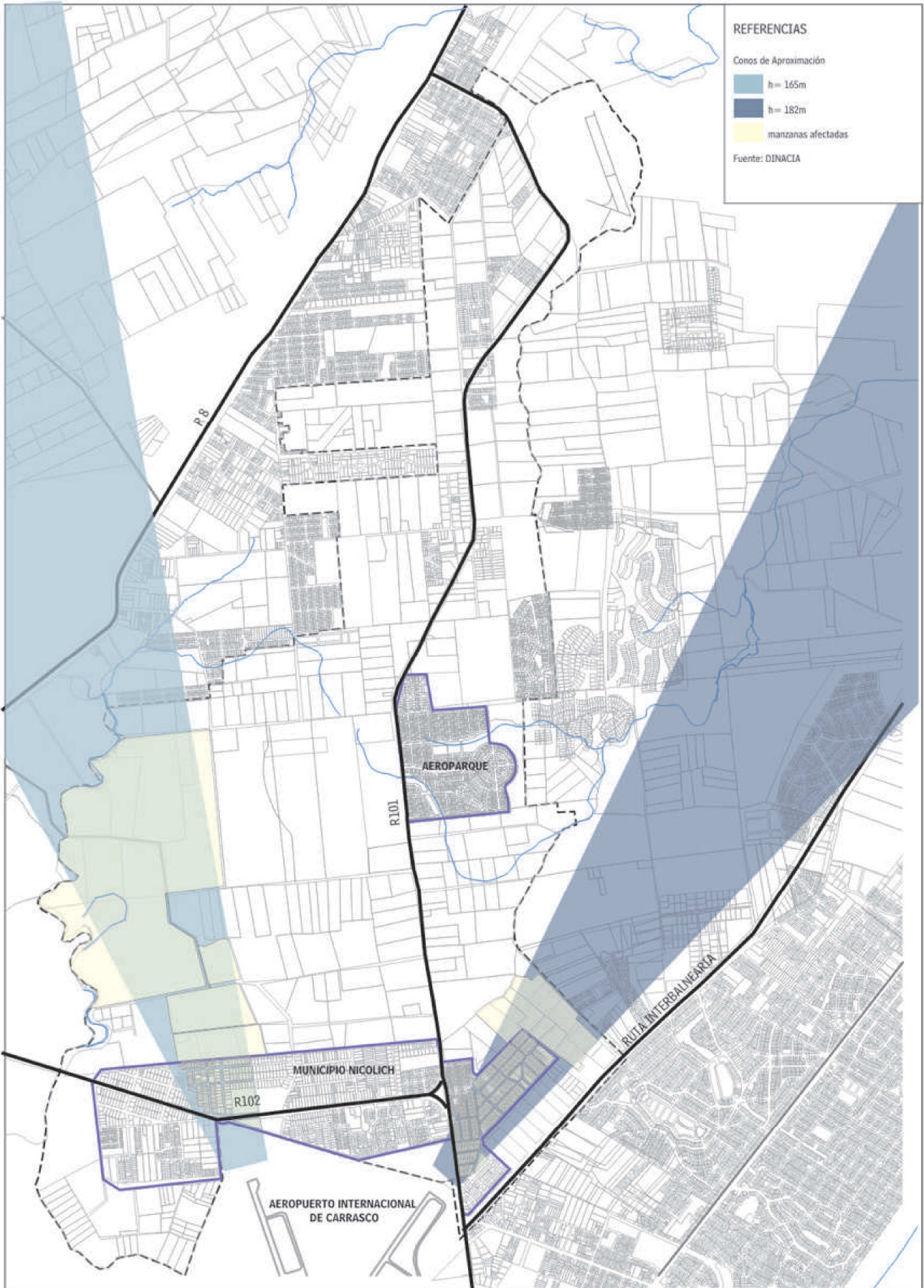




PLANO 6 - VIALIDAD

PLAN PARCIAL NICOLICH, AEROPARQUE, R101





PLANO 7 - AFECTACIONES de AIC

Fuente: DINACIA



PLAN PARCIAL NICOLICH, AEROPARQUE, R101

