

- Estación Atlántida.
- (en)CLAVE regional.
- Conexión N-S (puente peatonal/bicisenda).
- Mansa activa.
- Peonal y Ascensor público.
- Zona arte y cultura.
- Manzana Cero (M0).
- Puerto.
- Microcentro.

- Prioridad**
- Inmediato.
 - Corto plazo.
 - Mediano plazo.

Galpones Culturales Rambla Rosario.



Estación central de Rotterdam/ Benthem Crowell Architects + MVSA Architects + West 8.



Baño Portuario Aarhus / BIG



Cruce y ascensor / Intervenciones estratégicas. Referentes proyectuales

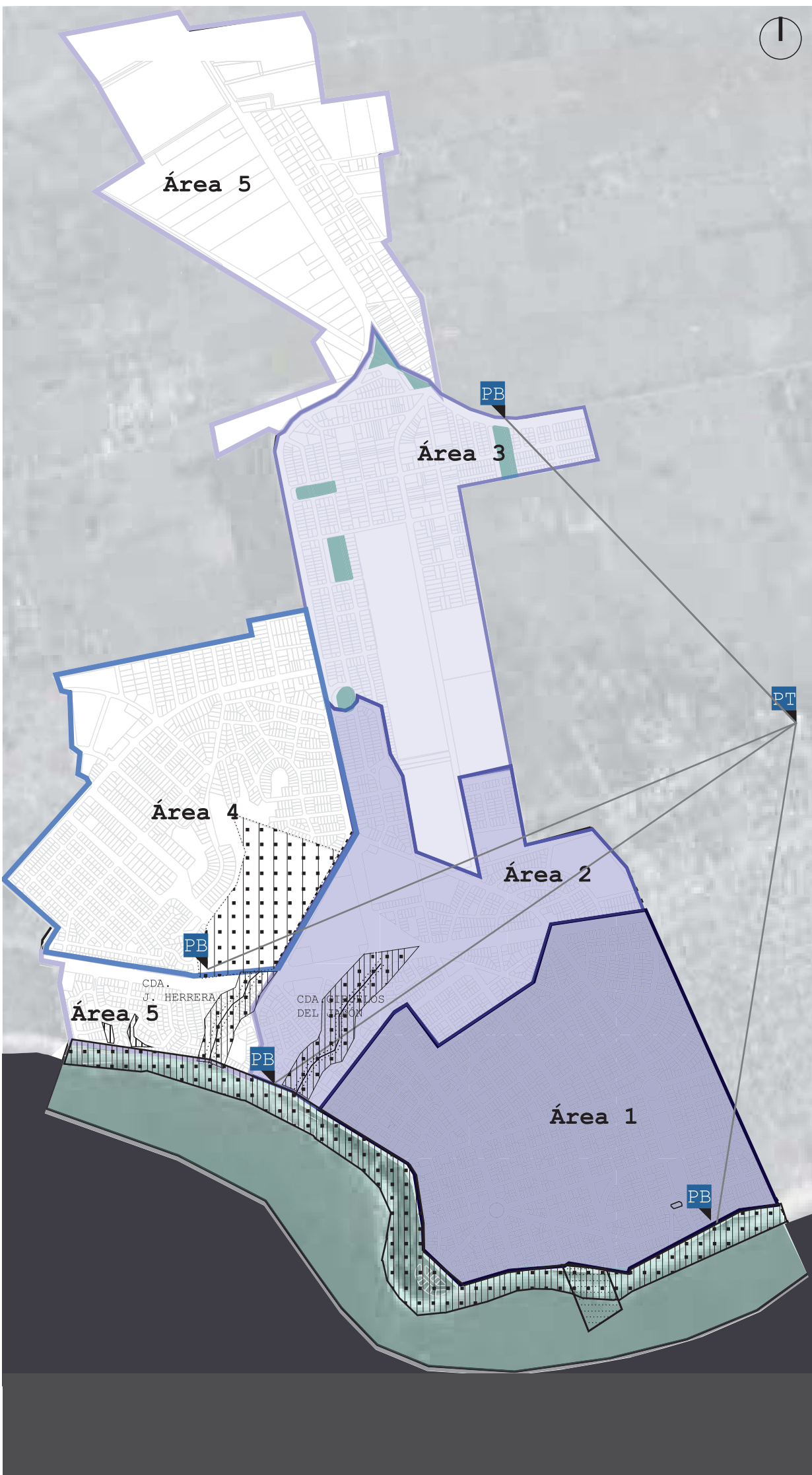
Ascensor público y pasarela peatonal / VAUMM



Conexión N-S (puente peatonal/bicisenda / Intervenciones estratégicas. Referentes proyectuales

Puente peatonal y espacio recreativo Bostanlı / Studio Evren Başbuğ





Etapabilidad del saneamiento.

	Área 1.	Fase 1.
	Área 2.	Fase 2.
	Área 3.	Fase 3.
	Área 4.	Fase 3.
	Área 5.	Sistema estático.

PB Pozo de bombeo.

PT Posible ubicación de planta de tratamiento.

Cañadas.

Limpieza y mantenimiento de drenaje existente.











Espacio verde a preservar.

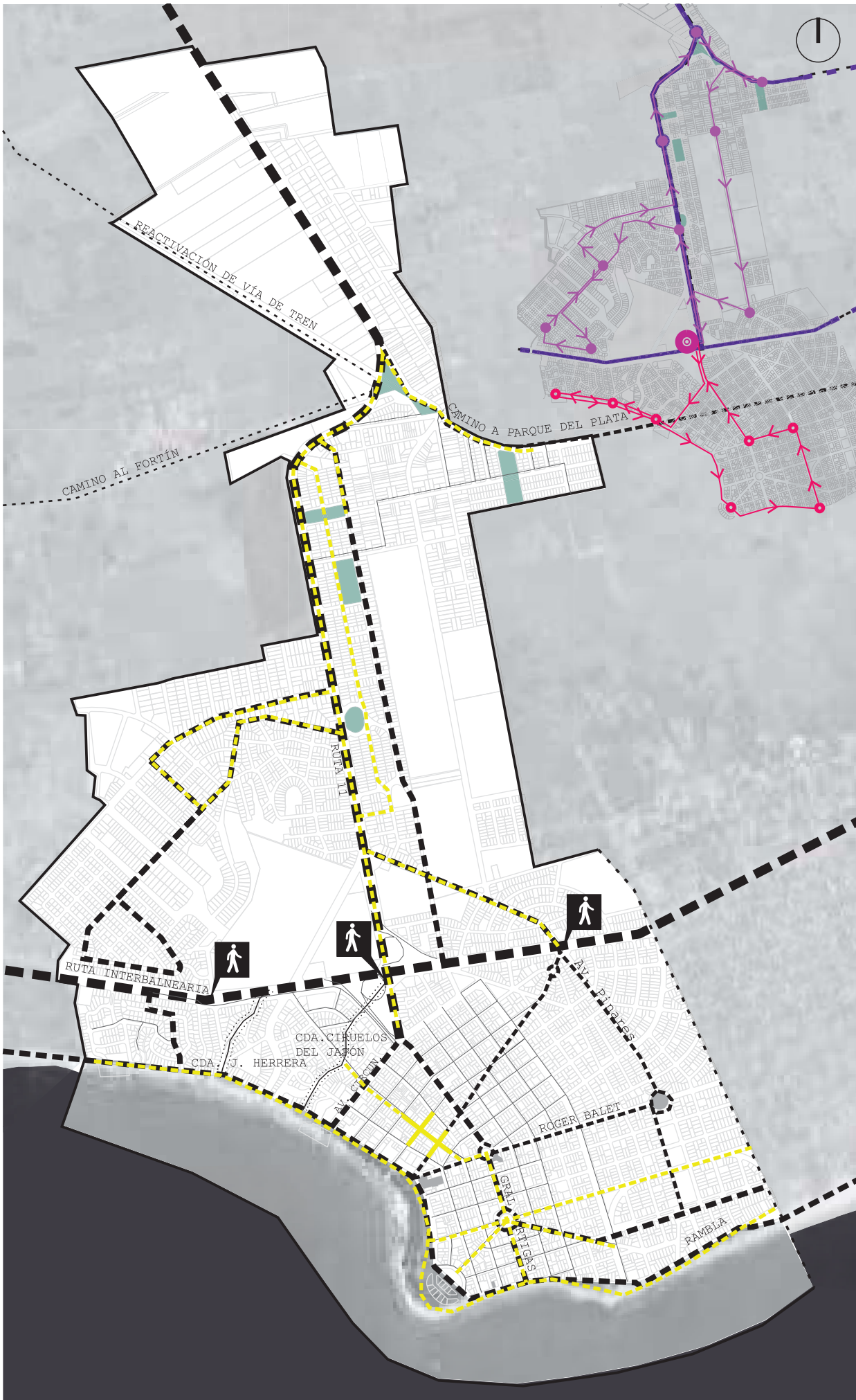
Eliminación de vertimiento del emisario.

Bien de interés ambiental - departamental (BIAD)

- Promover medidas green.

- Eliminar vertimientos de pozos a cunetas.

-  Cruces peatonales.
-  Estructura primaria principal.
-  Estructura primaria complementaria.
-  Estructura secundaria principal.
-  Estructura secundaria complementaria (calles asfaltadas).
-  Bicisenda.
-  Peatonal/semipeatonal.
- Loops buses y micros**
-  Recorrido de ómnibus interdepartamentales.
-  Loop 1 (Estación Atlántida - Pando).
-  Loop 2 (Microcentro - El Águila).



*Se toma como base indicativa las referencias de estructuración de las vías según el Plan Local de Costa de Oro.



EDIFICIOS PATRIMONIALES

- 1 Vivienda familia Suiza
- 2 Vivienda actual Seccional de Policía - Poder Judicial
- 3 Edificio "El Planeta"
- 4 Pasarela peatonal en Edificio Golf Palace
- 5 Ex Hotel Atlántida - Centro Cultural Pablo Neruda
- 6 9 Apartamentos sobre Roger Balet
- 7 Capilla de Atlántida - Arqs. Isola y Armas, 1937

FLECHAMIENTO VIAL

SITUACIÓN ACTUAL



PROPUESTA

PROPUESTA:

- Peatonal:
-Calle 11, entre Calle 24 y Calle 18.
-Ciudad de Mvd, entre Calle 3 y Calle 1.

- ▨ Semi Peatonal:
-Calle 22, entre Calle 3 y Calle 1.

Modificación de Flechas:

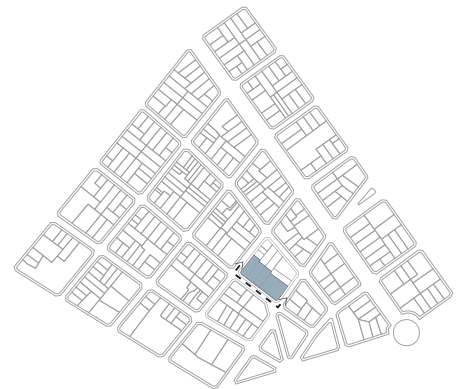
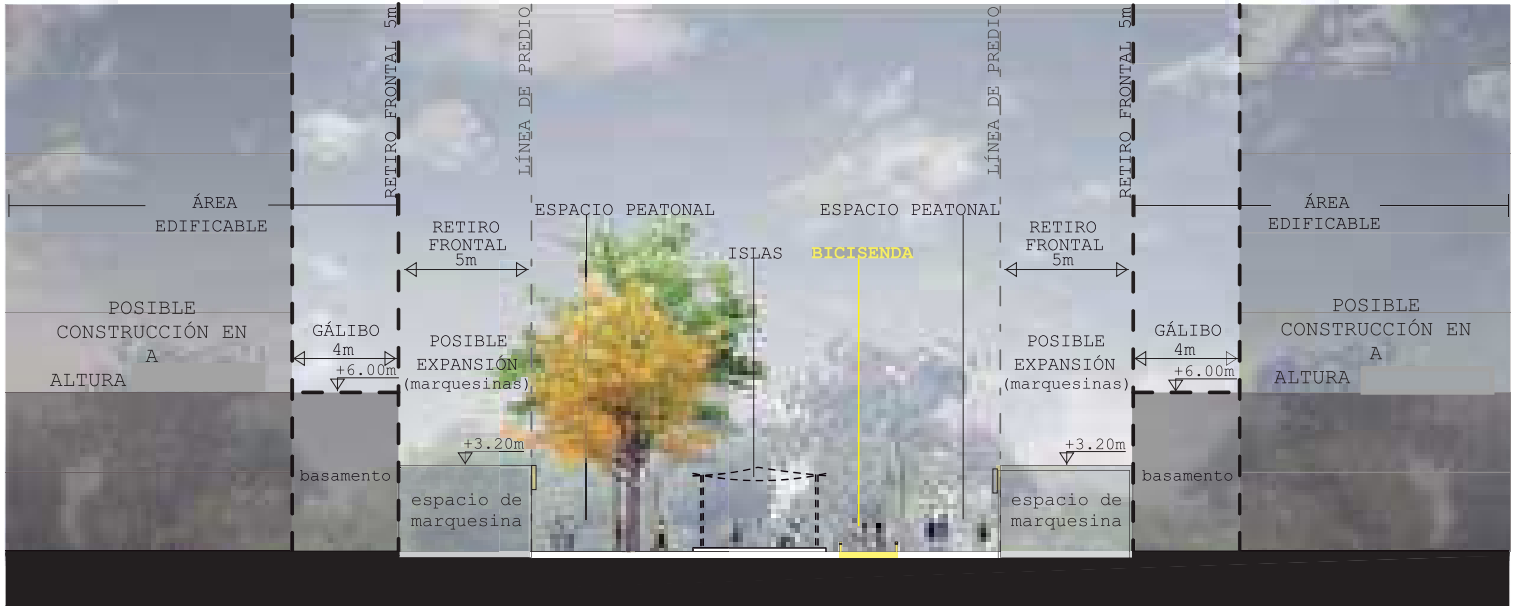
Se invierten las direcciones de las Calles 1 y 3.

Estacionamiento:

Exclusión de 08:00hs a 24:00hs, de noviembre a marzo.



PEATONAL CALLE 11 | CORTE TRANSVERSAL



PEATONAL CALLE 11 | FACHADA DE MARQUESINAS SOBRE PEATONAL

