

PLANO 1 - ÁMBITO DE ACTUACIÓN

PLAN PARCIAL BAÑADOS ARROYO PANDO

INTENDENCIA DE CANELONES
SECRETARÍA DE PLANIFICACIÓN

REFERENCIAS

Ámbito del Plan Parcial (714,5 Ha)



Plan Sectorial (498,3 Ha)




Camino



Padrones urbanos



Padrones rurales




Set - 2020
Esc. 1/15.000



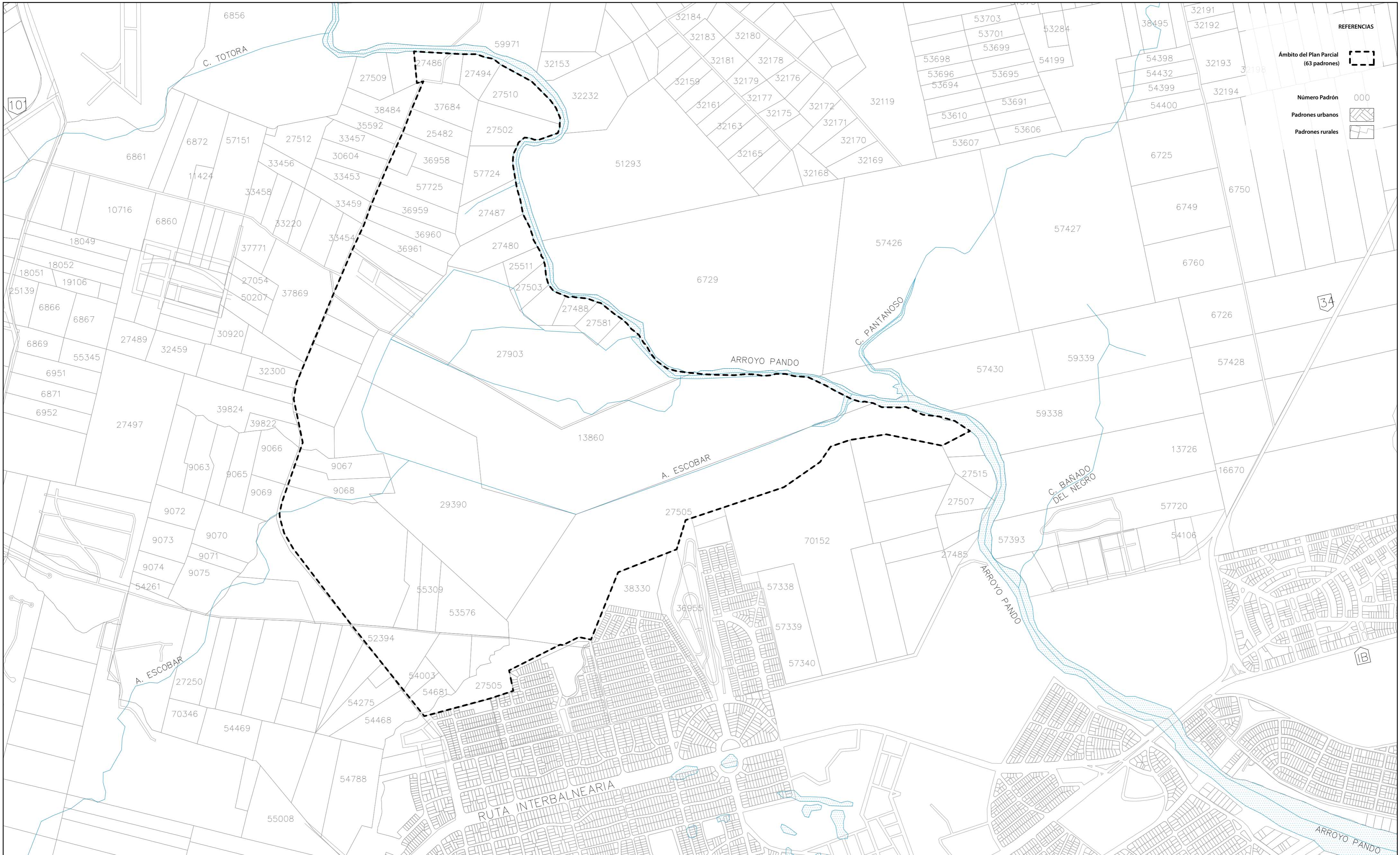
PLANO 2 - FOTO AÉREA

PLAN PARCIAL BAÑADOS ARROYO PANDO

INTENDENCIA DE CANELONES
SECRETARIA DE PLANIFICACIÓN




Set - 2020
Esc. 1/15.000



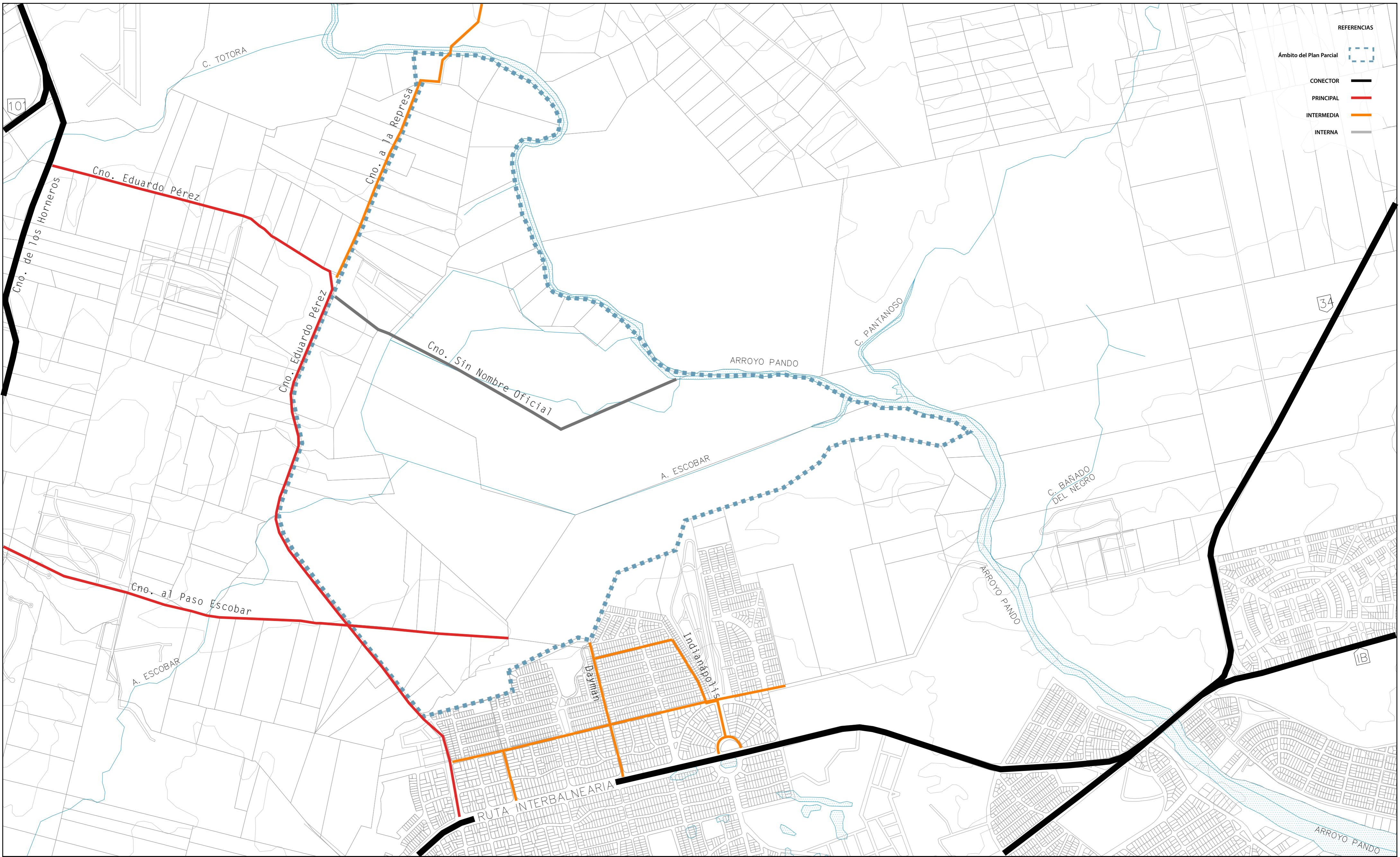
PLANO 3 - SITUACIÓN CATASTRAL

PLAN PARCIAL BAÑADOS ARROYO PANDO

INTENDENCIA DE CANELONES
SECRETARIA DE PLANIFICACIÓN



Set - 2020
Esc. 1/15.000




- REFERENCIAS
- Ámbito del Plan Parcial
 - CONECTOR
 - PRINCIPAL
 - INTERMEDIA
 - INTERNA

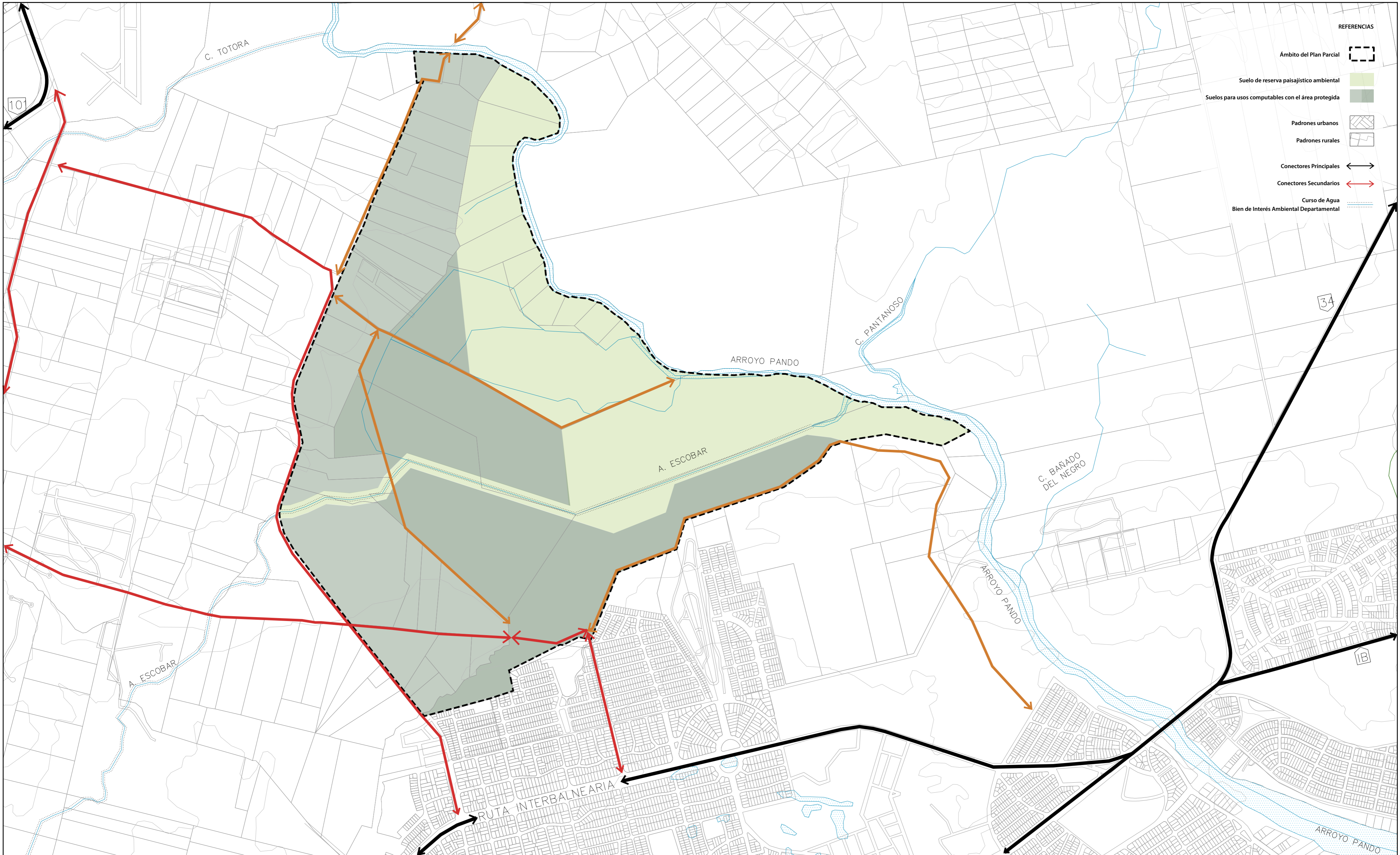
PLANO 4 - ESTRUCTURADORES DEL TERRITORIO

PLAN PARCIAL BAÑADOS ARROYO PANDO

INTENDENCIA DE CANELONES
SECRETARIA DE PLANIFICACIÓN



Set - 2020
Esc. 1/15.000



REFERENCIAS

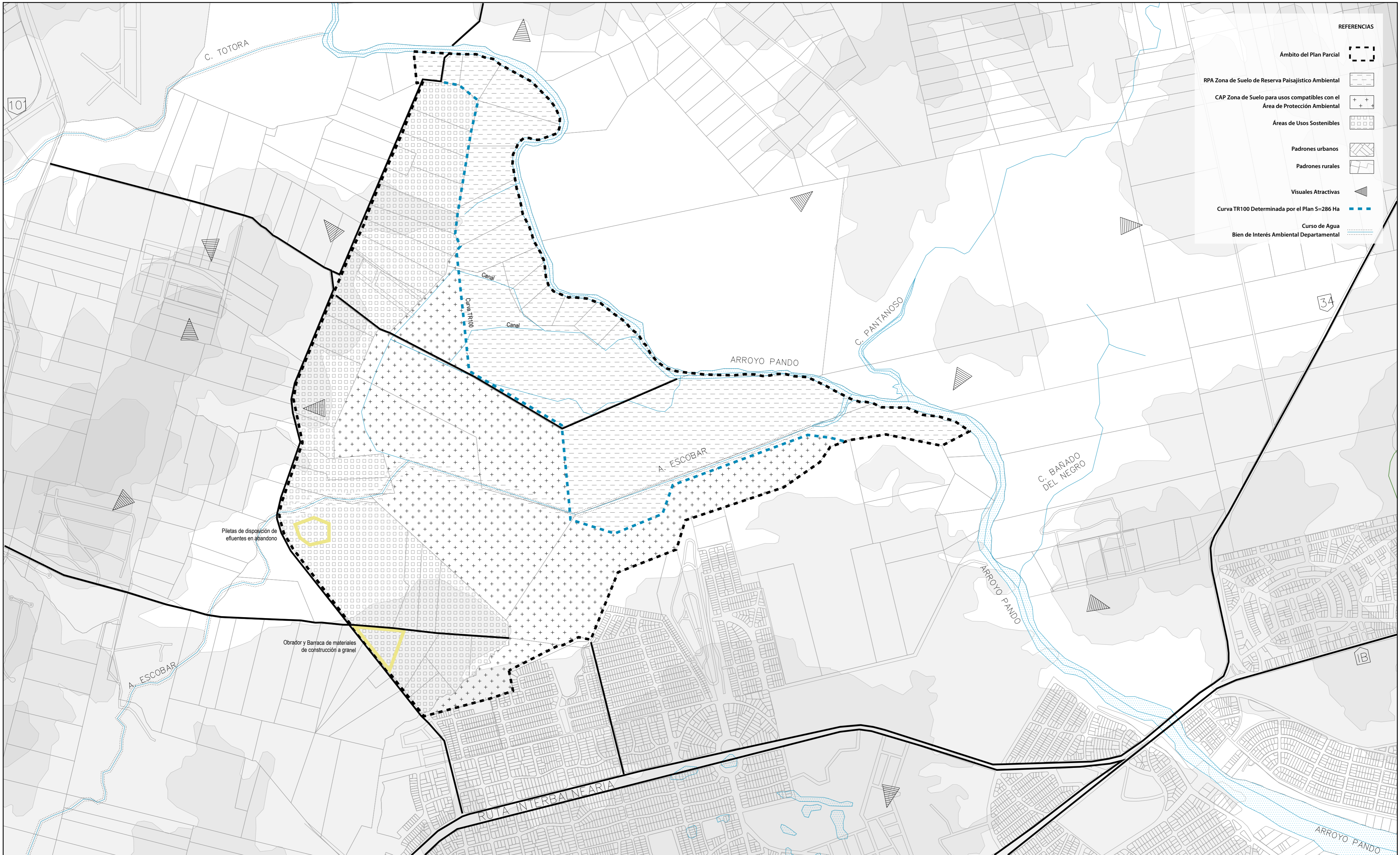
- Ámbito del Plan Parcial
- Suelo de reserva paisajístico ambiental
- Suelos para usos computables con el área protegida
- Padrones urbanos
- Padrones rurales
- Conectores Principales
- Conectores Secundarios
- Curso de Agua Bien de Interés Ambiental Departamental

PLANO 5 - PLANO SÍNTESIS

PLAN PARCIAL BAÑADOS ARROYO PANDO

INTENDENCIA DE CANELONES
SECRETARIA DE PLANIFICACIÓN


Set-2020
Esc. 1/15.000



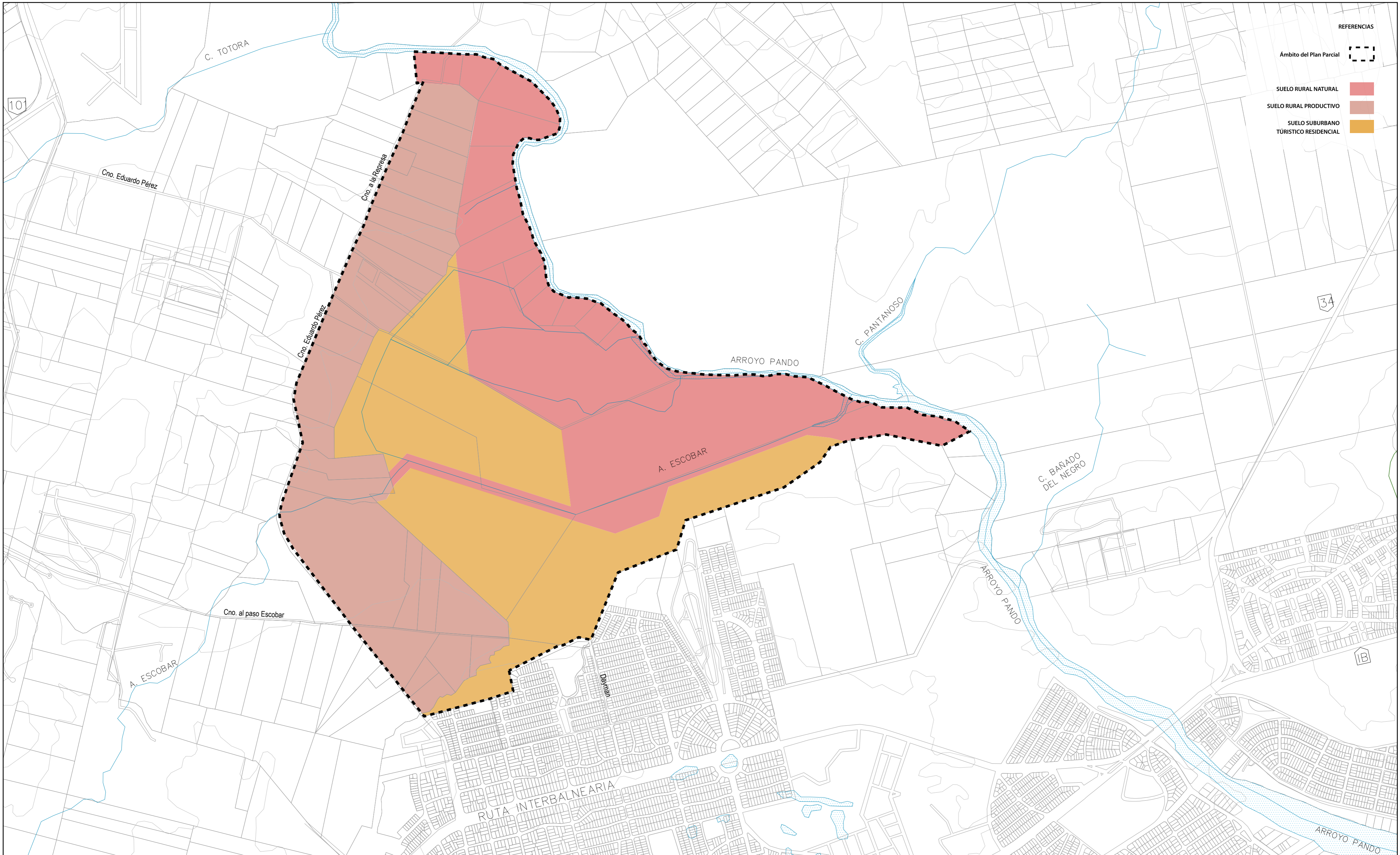
PLANO 6 - CONSERVACIÓN Y VALORIZACIÓN

PLAN PARCIAL BAÑADOS ARROYO PANDO





INTENDENCIA DE CANELONES
SECRETARÍA DE PLANIFICACIÓN



Set-2020
Esc. 1/15.000




REFERENCIAS

- Ámbito del Plan Parcial 
- SUELO RURAL NATURAL 
- SUELO RURAL PRODUCTIVO 
- SUELO SUBURBANO TURÍSTICO RESIDENCIAL 

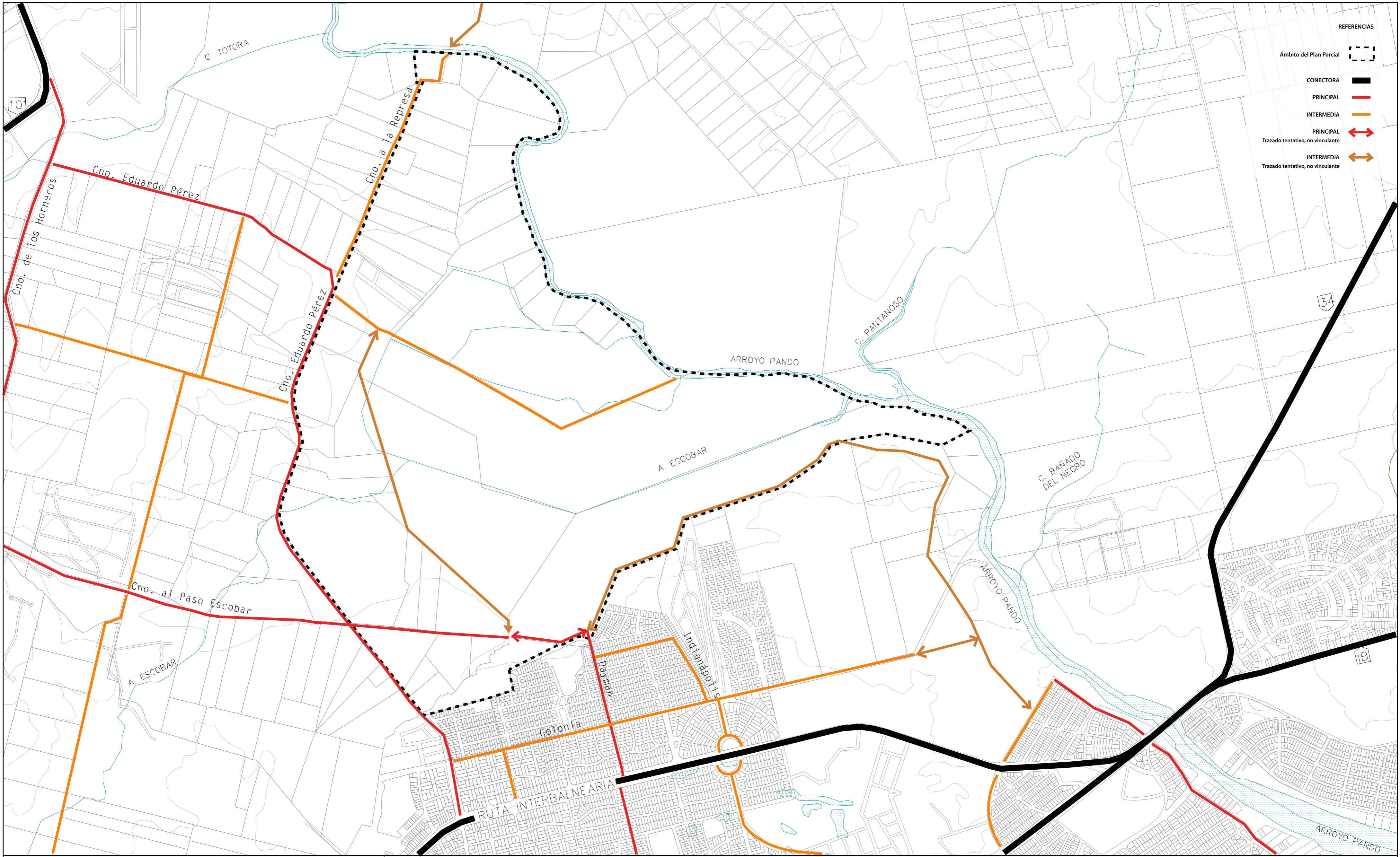
PLANO 7 - RÉGIMEN DE SUELO

PLAN PARCIAL BAÑADOS ARROYO PANDO

INTENDENCIA DE CANELONES
SECRETARÍA DE PLANIFICACIÓN



Set - 2020
Esc. 1/15.000



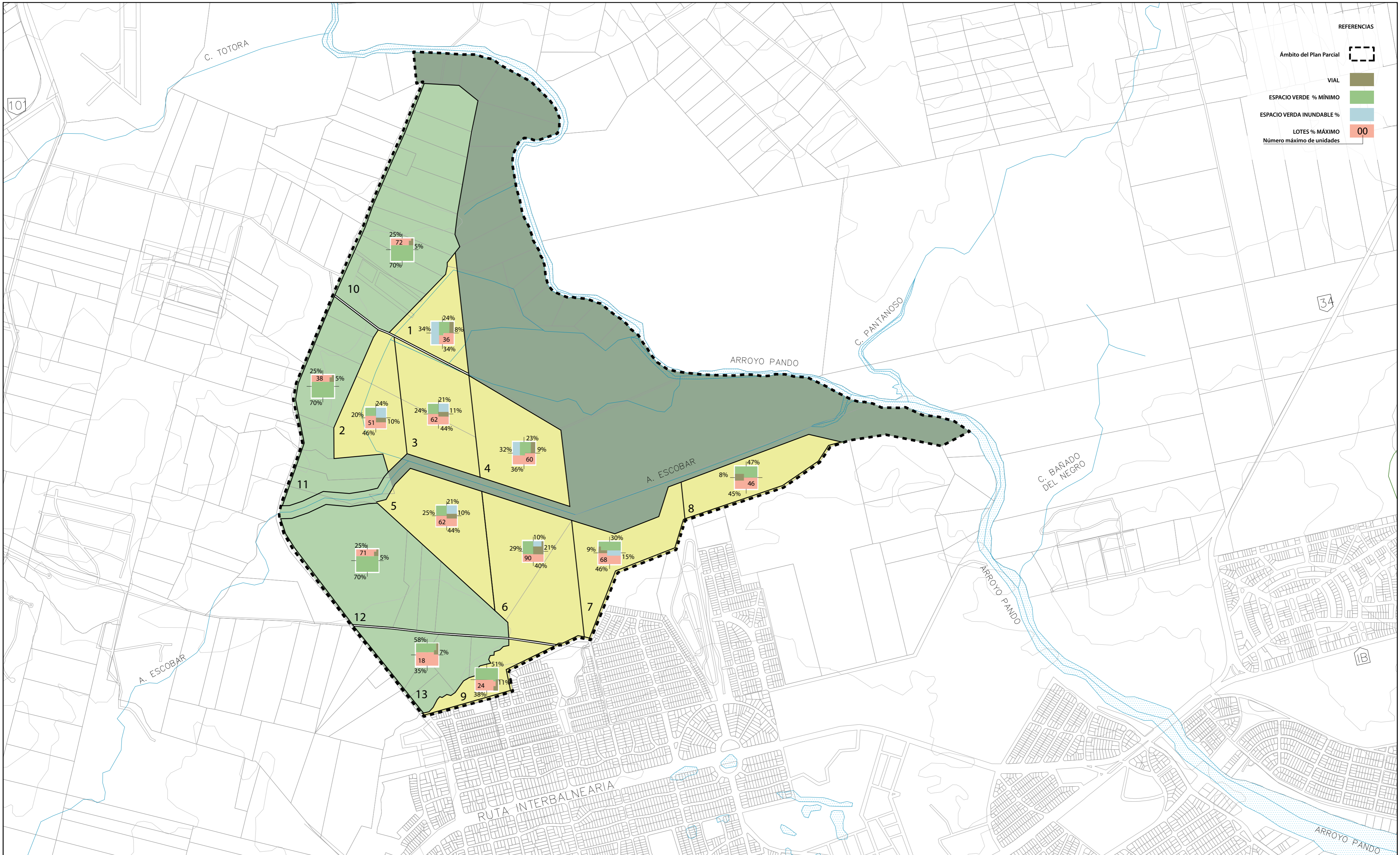
- REFERENCIAS
- Ámbito del Plan Parcial
 - CONECTORA
 - PRINCIPAL
 - INTERMEDIA
 - PRINCIPAL Trazado tentativo, no vinculante
 - INTERMEDIA Trazado tentativo, no vinculante

PLANO 8 - JERARQUIZACIÓN VIAL

PLAN PARCIAL BAÑADOS ARROYO PANDO

INTENDENCIA DE CANELONES
SECRETARIA DE PLANIFICACIÓN


Set - 2020
Esc. 1/15.000



PLANO 9 - SECTORIZACIÓN

PLAN PARCIAL BAÑADOS ARROYO PANDO

INTENDENCIA DE CANELONES
SECRETARIA DE PLANIFICACIÓN



Set - 2020
Esc. 1/15.000